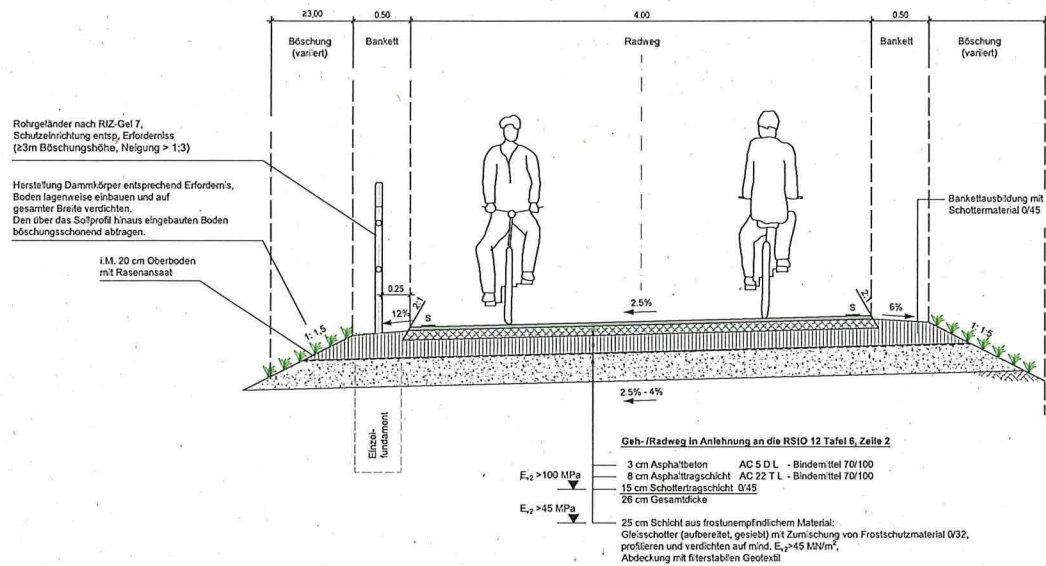
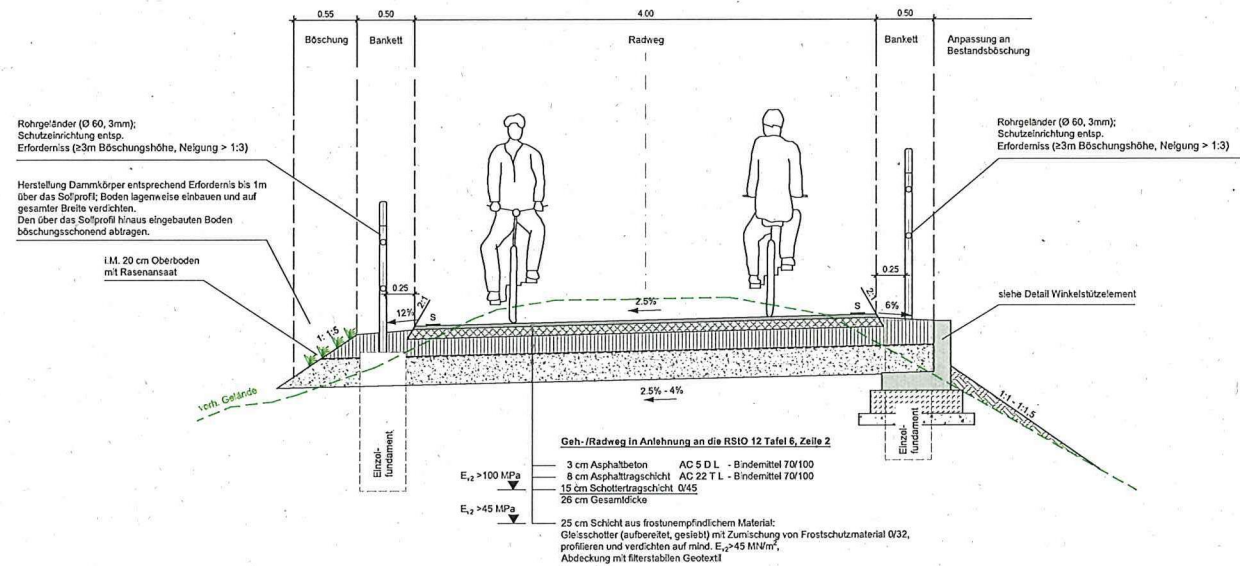


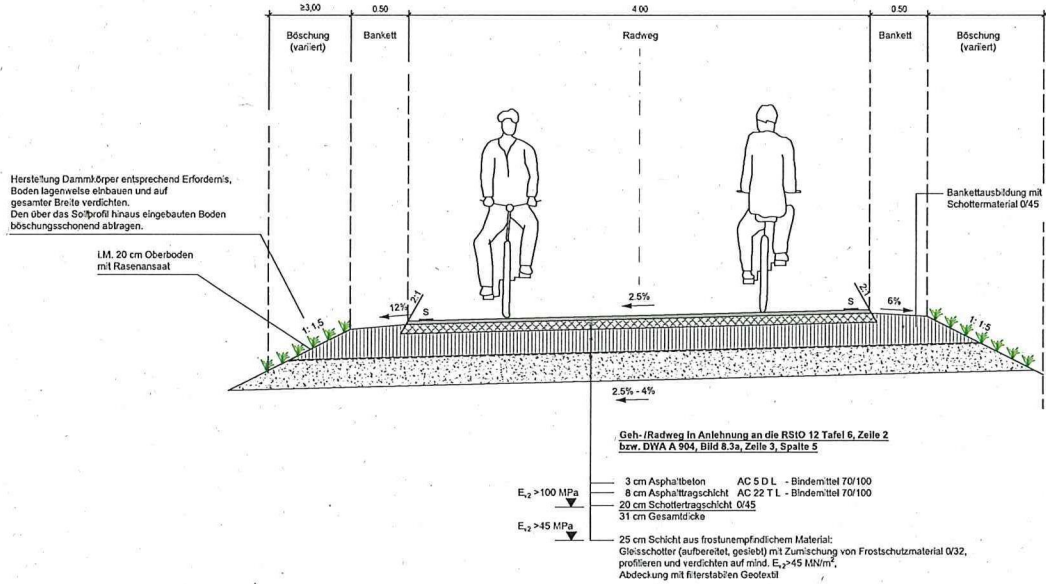
Regelquerschnitt Radweg - RQ 0



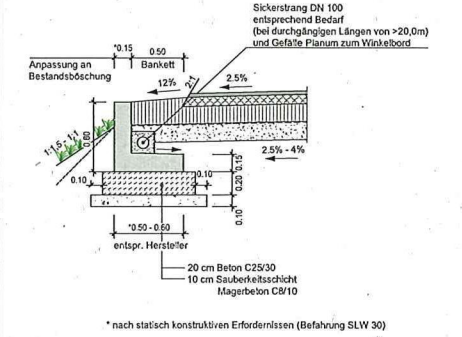
Regelquerschnitt Radweg - RQ 2, Bau-km 7+650 m mit Geländer und Winkelbord



Regelquerschnitt Radweg - RQ 1, Bau-km 7+200 mit LKW Zufahrt



Detail Winkelstützelement



Bemerkung:

Asphaltänder ohne Bordeinfassung sind beidseitig auf der gesamten (verschmutzfreien) Flankenfläche entsprechend ZTV Asphalt mit heiß aufzubringenden Bitumen abzudecken.

Fundamente Rohgeländer nach statisch konstruktiven Erfordernissen (in Anlehnung RZ-Ing. Gel 7)

- Feststellungsentwurf -

Nr.	Art der Änderung	Datum	Zeichen

<p>ITP Ingenieurbüro Tiefplanung GmbH Ingenieur- und Tiefplanung GmbH • Bismarckstraße 13 • 03051 Lübbenau Kontakt: info@itp-tiefplanung.de • Fax: 03504/18334 • Fax: 03504/18335</p>	Datum	Zeichen
	02.08.2021	L.Höcher
Proj. Nr.:	28777	
Lieferdatum: 02. August 2021		

<p>CHEMNITZ KULTURHAUPTSTADT EUROPAS 2025</p>	Tiefbauamt Friedensplatz 1 09111 Chemnitz Tel.: 0371 488-6601 Fax: 0371 488-6699 E-Mail: tiefbauamt@stadt-chemnitz.de	Unterlage Nr. 14 Blatt Nr. 1
	Reg. Nr.	Datum

Radweg Wilsenbrand - Kirschwald 2.1.BA - BA Bau - km 5+600 bis 8+426	Maßstab 1: 25
Regelquerschnitt Radweg RQ 0 - RQ 2	

Aufgabe:	13.8.2021	Thomas Loos Abteilungsleiter
Chemnitz, den		

P:\233\Bau\Chemnitz\233_77\Bauplan\Wilsenbrand_BA_2_1\Bau\K000001\102_Radweg_RQ01.dwg