






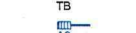



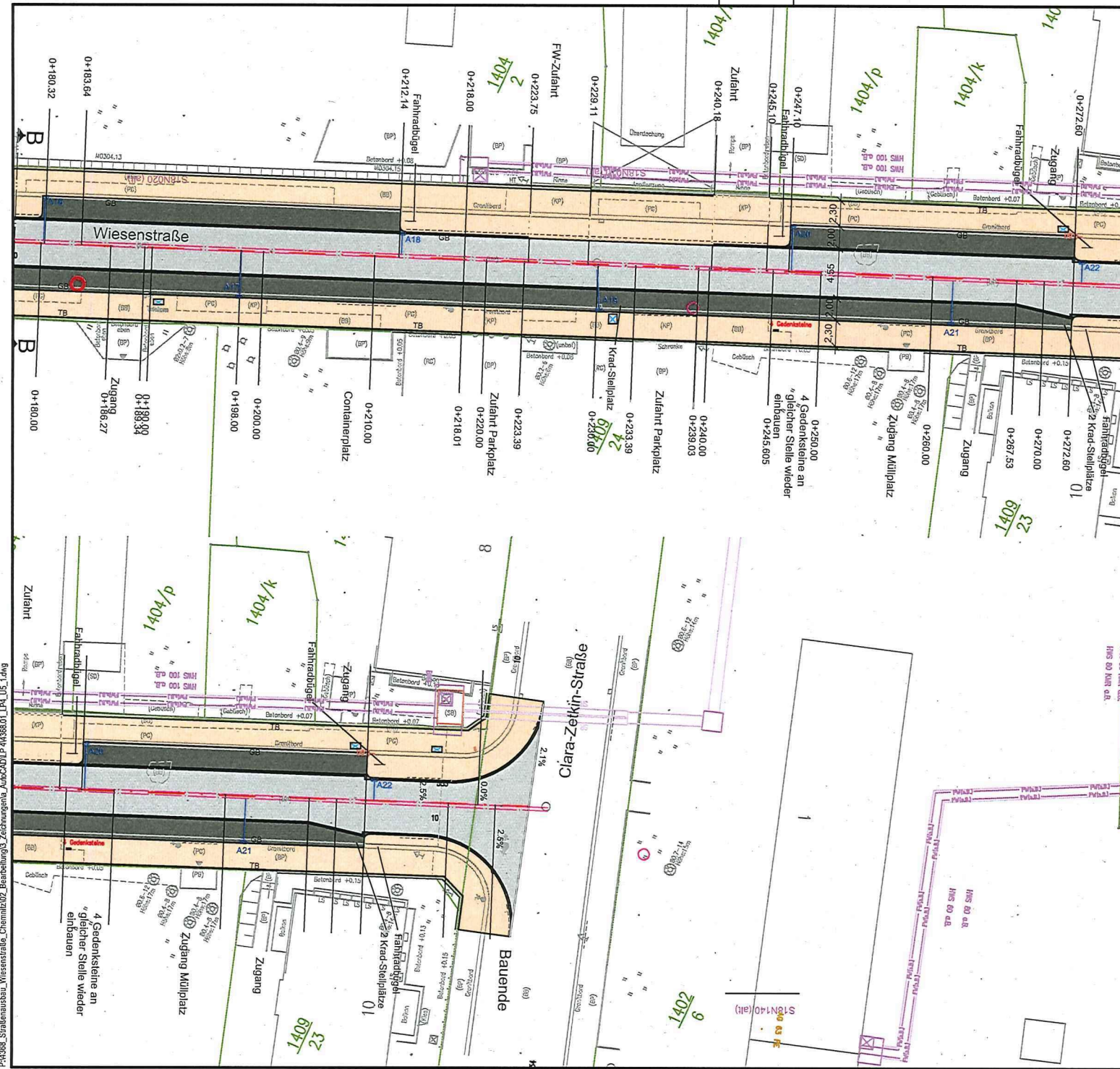



ZEICHENERKLÄRUNG

-  Fahrbahn mit Achse und Fahrstreifenaufteilung seitliches Lichtraumprofil
-  Parkstellflächen
-  Gehweg
-  Anpassungsbereich Mosaikpflasterstreifen
-  Anpassungsbereich Zufahrten/ Eingänge
-  Fahrbahnquerneigung
-  abgesenkter Bord
-  Granitbord (Berliner Bord)
-  Tiefbord
-  geplanter Straßenablauf mit Anschlussleitung
-  geplanter Auswechslung Mischwasserkanal ESC





Entwurfsbearbeitung:		bearbeitet 11.11.2020 Ullrich	
 seecon Ingenieure GmbH Gemeindefam Zukunft Plänen Spinnereistraße 7, Halle 14 04179 Leipzig Tel: 0341 14840511, Fax: 0341 14840520 www.seecon.de		gezeichnet 11.11.2020 Kunsch	
		geprüft 11.11.2020 Michaels	
		Projekt-Nr.: 4368.1	
Nr.	Art der Änderung	Datum	Name

GENEHMIGUNGSPLANUNG	
 CHEMNITZ STADT DER MODERNE	Stadt Chemnitz Tiefbauamt Friedensplatz 1 9111 Chemnitz
PROJIS-NR.:	Unterlage / Blatt-Nr.: 5 / 2
	Lageplan 2
	Maßstab ohne

Straßenbau Wiesenstraße von Annenstraße bis Clara-Zetkin-Straße in Chemnitz

Aufgestellt: **24. FEB. 2021**


 Thomas Loe
 Abteilungsleiter Straßenbau


 Bernd Groppe
 Amtsleiter Tiefbauamt

Format: 297x420
 Bearbeiter: Marion Ullrich
 Ploddatum: 2021-02-24
 P:\M368_Straßenbau\Wiesenstraße_Chemnitz\02_Bearbeitung\3_Zeichnung\Anlage 4.1\01_LPA_U1.dwg