







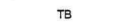


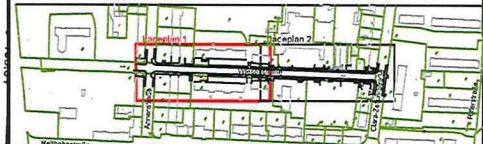


ZEICHENERKLÄRUNG


-  Fahrbahn mit Achse und Fahrstreifenaufteilung
seitliches Lichtraumprofil
-  Parkstellflächen
-  Gehweg
-  Anpassungsbereich Mosakpflasterstreifen
-  Anpassungsbereich Zufahrten/ Eingänge
-  2.5% Fahrbahnquerneigung
-  abgesenkter Bord
-  GB Granitbord (Berliner Bord)
-  TB Tiefbord
-  geplanter Straßenablauf mit Anschlussleitung
-  geplanter Auswechslung Mischwasserkanal ESC



Entwurfsbearbeitung:		bearbeitet 11.11.2020 Lühlich	
 seecon Ingenieure GmbH Gernerallee Zukunft Planen Spinnereistraße 7, Halle 14 04179 Leipzig Tel: 0341 / 4840511, Fax: 0341 / 4840520 www.seecon.de	gezeichnet	11.11.2020	Kunsch
	geprüft	11.11.2020	Michaels
	Projekt-Nr.: 4368.1		


Nr.	Art der Änderung	Datum	Name

GENEHMIGUNGSPLANUNG

 CHEMNITZ STADT DER MODERNE	Stadt Chemnitz Tiefbauamt Friederichsplatz 1 09111 Chemnitz	Unterlage / Blatt-Nr.: 5/1 Lageplan 1 Maßstab ohne
	PRJGJIS-NR.:	

Straßenbau Wiesenstraße von Annenstraße bis Clara-Zetkin-Straße in Chemnitz

Aufgestellt: **24. FEB. 2021**


 Bernd Czoporny
 Amtsleiter Tiefbauamt

