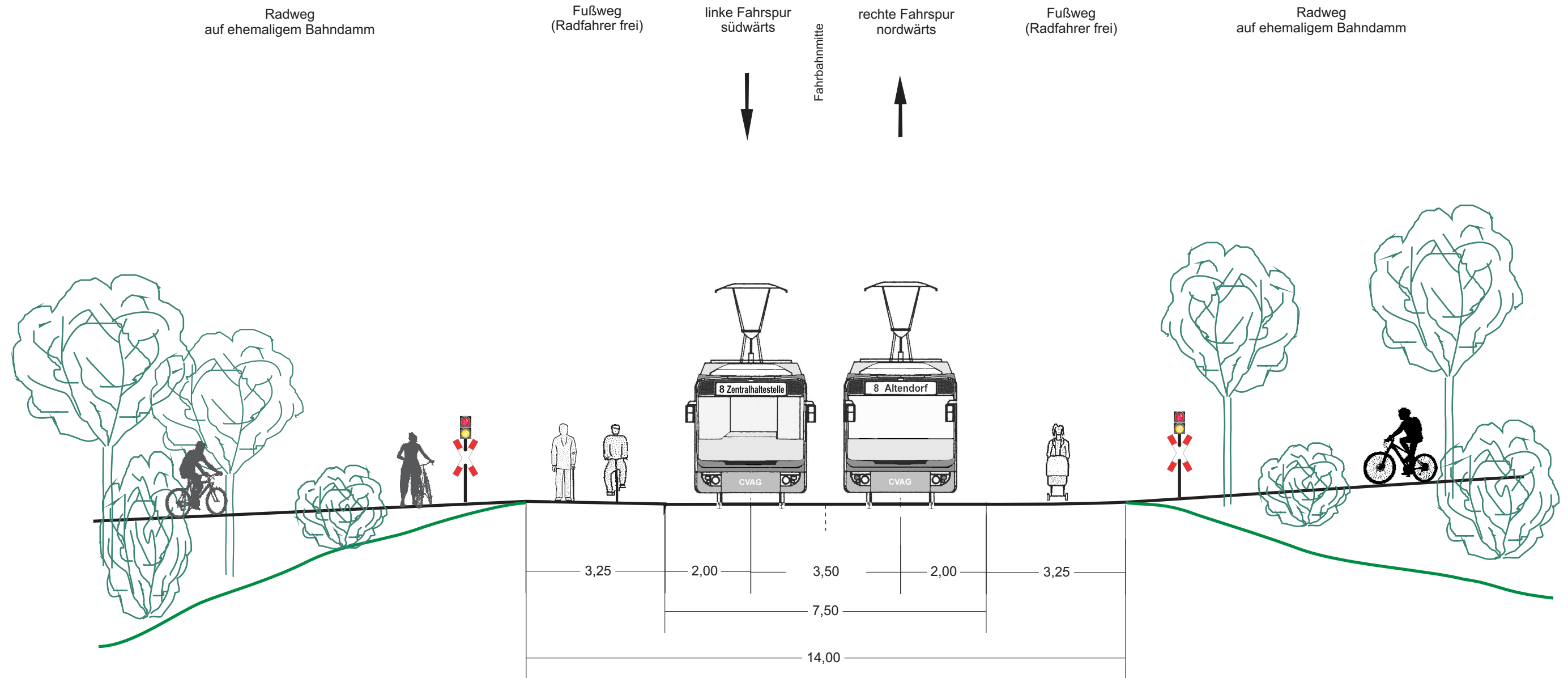




Nördliche Verlängerung der Erzbergerstraße mit Kreuzungsbereich  
des auf dem ehemaligen Bahndamm geführten Radweges am Trassen-Km 0 + 0,890



 <b>CHEMNITZ</b> STADT DER MODERNE	Stadt Chemnitz Tiefbauamt Abt. Verkehrsplanung	V9-4_Querschnitte_Chemnitz_Staba_Altendorf.cdr
	Vorhaben: Machbarkeitsuntersuchung zur Ergänzung des Stadtbahnnetzes in Chemnitz Kaßberg-Altendorf - Alternativabschnitte zur Vorzugsvariante 9	
Benennung: Straßenquerschnitt Trassenvariante 9-4 km 0 + 0,890 Erzbergerstraße, Kreuzung des Radweges auf ehemaligem Bahndamm		
 <b>isup</b> Ingenieurbüro für Systemberatung und Planung GmbH	Stand: 26.08.20	Zeichnungs-Nr.: Anlage 11.3
	Maßstab: 1 : 100	