


## Darstellung der Änderungen in der Plangrafik - Bezug Teilfläche 1



### Bisherige Darstellung



 Grenze des räumlichen Geltungsbereiches der Flächennutzungsplanänderung


Teilfläche	bisherige Darstellung	neue Planungsabsicht	Größe
1	Fläche für Bahnanlagen	Wohnbaufläche	0,9 ha
2	Fläche für Bahnanlagen	Wohnbaufläche	3,5 ha
3	Fläche für Bahnanlagen	Wohnbaufläche	3,2 ha
4	Fläche für Bahnanlagen	Grünfläche mit Zweckbestimmung Parkanlage	7,1 ha



 Wohnbaufläche  
 Grünfläche (mit Zweckbestimmung) Parkanlage



### Geänderte Darstellung



 Grenze des räumlichen Geltungsbereiches der Flächennutzungsplanänderung

Teilfläche	bisherige Darstellung	neue Planungsabsicht	Größe
1	Fläche für Bahnanlagen	Grünfläche mit Zweckbestimmung Parkanlage	0,9 ha
2	Fläche für Bahnanlagen	Wohnbaufläche	3,5 ha
3	Fläche für Bahnanlagen	Wohnbaufläche	3,2 ha
4	Fläche für Bahnanlagen	Grünfläche mit Zweckbestimmung Parkanlage	7,1 ha



 Wohnbaufläche  
 Grünfläche (mit Zweckbestimmung) Parkanlage