









LEGENDE

-  Verkehrsfläche, z.T. vorhanden
-  Erschließungsstraße/ Anliegerstraße
-  Vorschlag Grundstücksteilung
-  Vorschlag Gebäudeeinordnung
-  Teilversiegelte Fläche
-  Grünfläche
-  Zu erhaltener Gehölzbestand
-  Randeingrünung / Hecken
-  Geltungsbereich
-  Parkplatz
-  Baum
-  Baumkrone
-  Fußgängerweg
-  Zahl der Vollgeschosse (§ 20 BauNVO)
-  Maßgabe in m
-  Grundstücksgröße in m²



Quelle: Staatsbetrieb Geobasisinformation und Vermessung Sachsen (GeoSN), 2018



STADT CHEMNITZ

Städtebauliche Skizze zur Bebauung und Erschließung

"Wohngebiet an der Bornaer Straße"

Stand: 01/2019

M 1:1.000