

# Ebersdorf

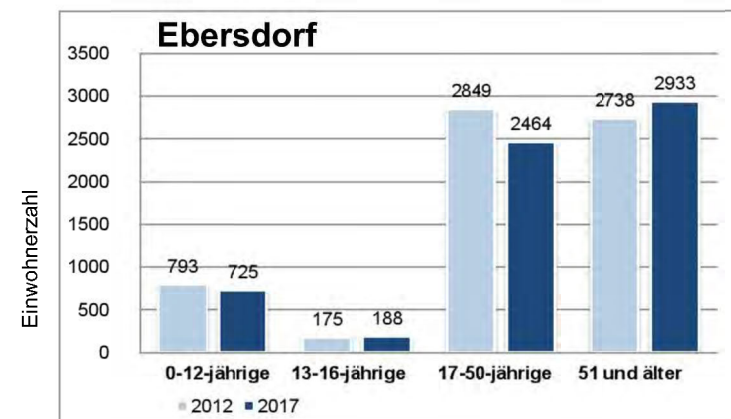
Das ehemalige Waldhufendorf hat seine ländliche Struktur noch bewahrt.  
Das südlich gelegene städtisch geprägte Hilbersdorf wurde durch die Bahnlinie Chemnitz- Dresden zerschnitten, daher ist der nördliche Teil von Hilbersdorf eher dem Stadtteil Ebersdorf zuzuordnen. Hier wird vor allem das Waldgebiet „Schneller Markt“ zur Naherholung genutzt.

Stadtteil		Flächenmäßige Versorgung	
Stadtteilgröße (km²):	12,04	Soll: = 1,0m² Spielfläche / Einwohner	
Einwohner (EW):	6.310	Ist: = 0,3m² Spielfläche / Einwohner	
Einwohnerdichte (EW/km²):	524		
Ew-Entwicklung 2012-2017:	-3,8 %		
(< Stadtdurchschnitt von 2,3 %)			

**Bevölkerungsrückgang** (Erstaufnahmeeinrichtung nicht berücksichtigt) **Unterversorgung**

## Bevölkerungsentwicklung 2012 - 2017

Anteil 0 - 16-Jährige 2017: 14,4% Entwicklung 0 - 16-Jährige 2012-2017: -6,0%  
(Stadtdurchschnitt von 13,8 %) (Stadtdurchschnitt von 12,9%)



## Auswertung

Die bestehenden Spielanlagen werden gern von den Kindern des Stadtteils genutzt.

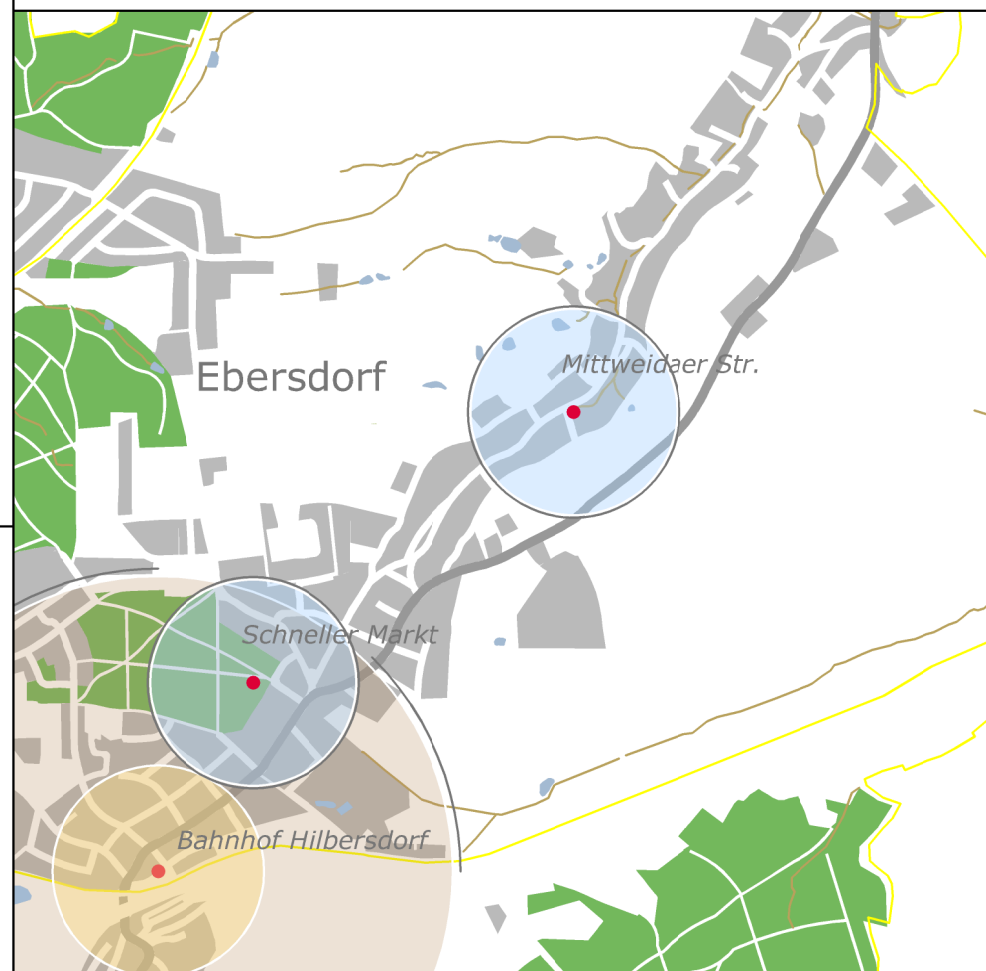
## Handlungsempfehlung

In Hinblick auf den Bedarf sind beide Spielanlagen zu erhalten.  
Aufgrund des hohen Nutzerdrucks besteht Bedarf für eine Angebotserweiterung bzw. Angebotsänderung für 12 - 16-Jährige (Bolzplatz). Es mangelt jedoch an Potentialflächen in Verwaltung des Grünflächenamtes.

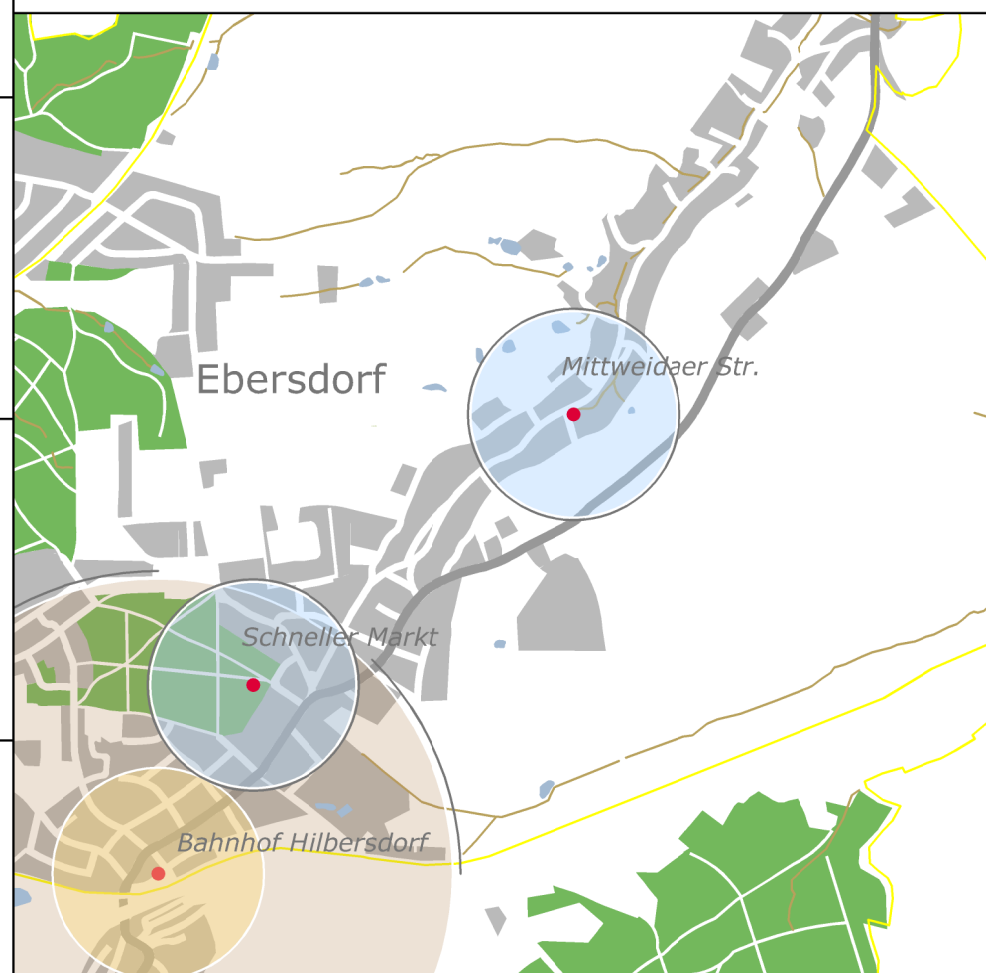
## Potentialflächen

- keine vorhanden, Grunderwerb notwendig

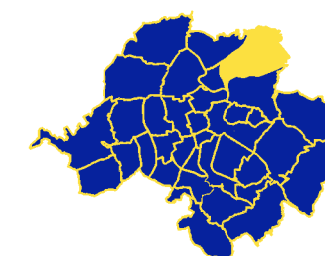
# Bestand



# Ziel



Ziel lt. B 114/ 2014	Ziel lt. B 045/ 2018
Schneller Markt	
Erhalt	Erhalt/ Erweiterung prüfen
Frankenberger Straße /Bahnhof Hilbersdorf	
Erhalt	Erhalt



<p><b>CHEMNITZ STADT DER MODERNE</b></p> <p>Stadt Chemnitz Grünflächenamt Friedensplatz 1 09111 Chemnitz</p>	Bearbeitet:	Januar 2018	Lindner
	Gezeichnet:	Januar 2018	Lindner
	Geprüft:	Januar 2018	Winkel
<b>Spiel- und Freizeitanlagen der Stadt Chemnitz</b>		<b>Stadtteil Ebersdorf Ziel- und Bestandsplan</b>	
Fortschreibung der Konzeption für Kinder, Jugendliche und Junggebliebene		Maßstab 1 : 25.000	
Chemnitz, den 15. Januar 2018		Peter Börner, Amtsleiter	