

Erfenschlag

Erfenschlag ist der Stadtteil mit der kleinsten Einwohnerzahl. Der Ort ist ländlich geprägt und bietet viele Möglichkeiten für Spiel- und Freizeitaktivitäten in der umgebenden Landschaft. Der Niedereinsiedler Wald ist ein angrenzendes Naherholungsgebiet.

Stadtteil

Stadtteilgröße (km²): 2,44
 Einwohner (EW): 943
 Einwohnerdichte (EW/km²): 386
 Ew-Entwicklung 2012-2017: -2,7%
 (< Stadtdurchschnitt von 2,3 %)

Flächenmäßige Versorgung

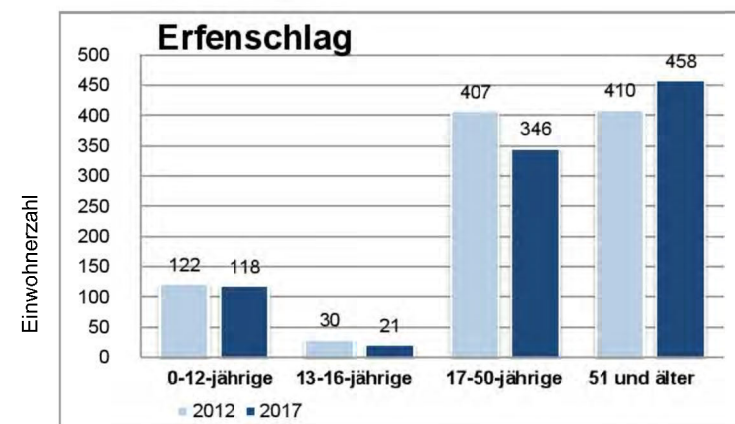
Soll: = 1,0m² Spielfläche / Einwohner
 Ist: = 0,0m² Spielfläche / Einwohner

Bevölkerungsrückgang

Unterversorgung

Bevölkerungsentwicklung 2012 - 2017

Anteil 0 - 16-Jährige 2017: 14,7% Entwicklung 0 - 16-Jährige 2012-2017: -9,3%
 (Stadtdurchschnitt von 13,8 %) (Stadtdurchschnitt von 12,9%)



Auswertung

In Erfenschlag gibt es keine öffentliche Spiel- und Freizeitanlage.

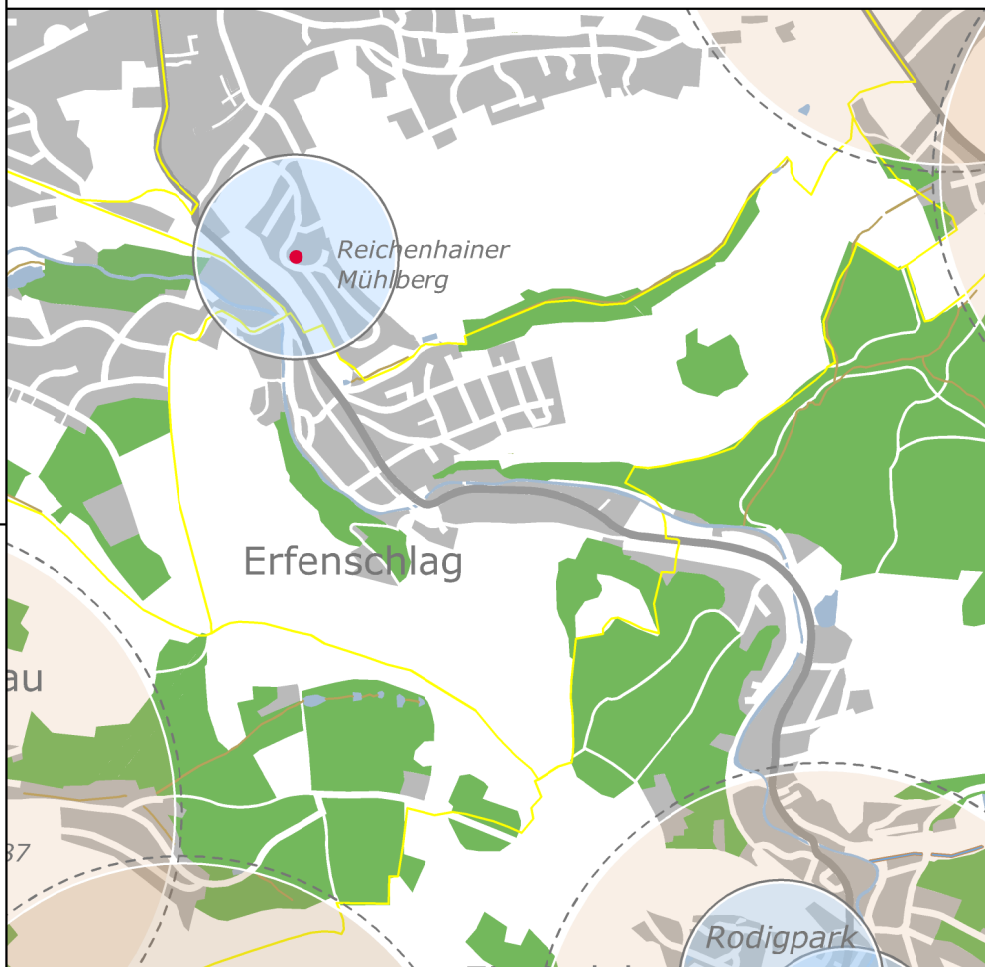
Handlungsempfehlung

In Erfenschlag steht ein Sportplatz aber keine öffentliche Spielplätze zur Verfügung. Es ist zu prüfen, ob auf eine öffentliche Spiel- und Freizeitanlage verzichtet werden kann, da eine auch für Kinder und Jugendliche attraktive Umgebung vorhanden ist.

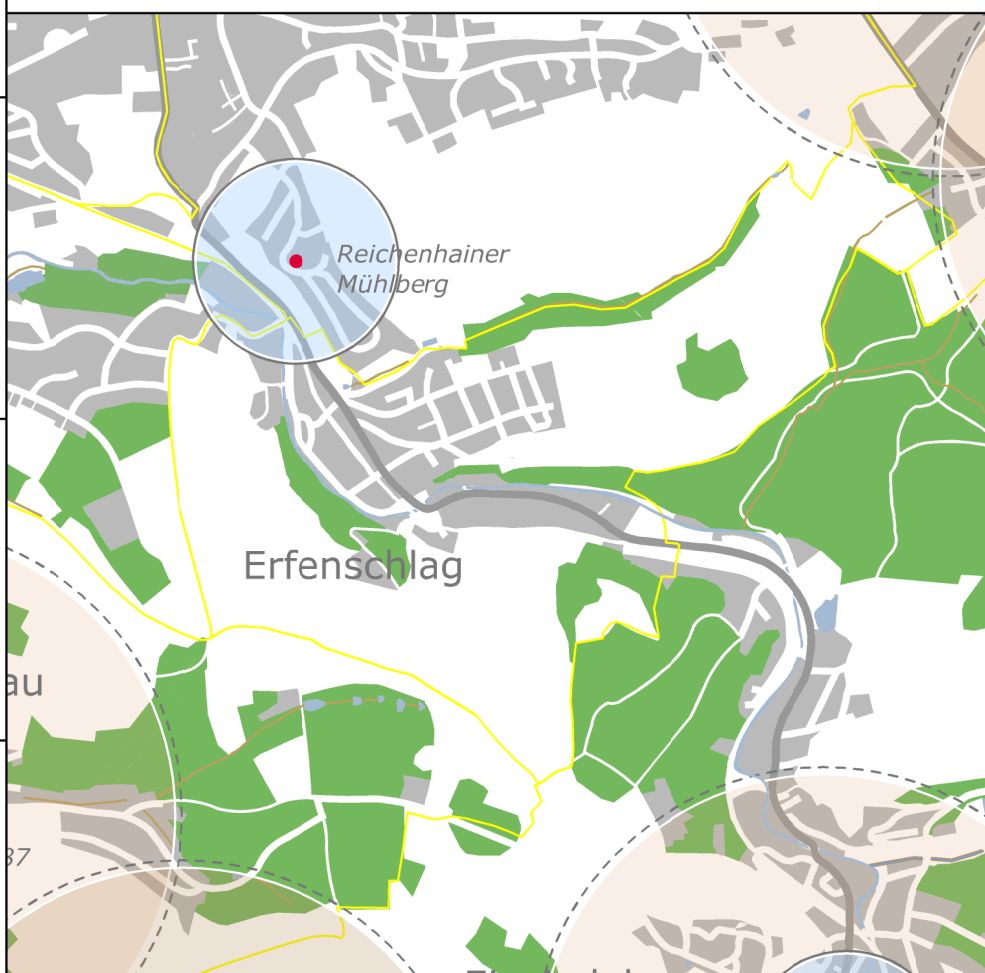
Potentialflächen

- ehem. Freibad Erfenschlag

Bestand



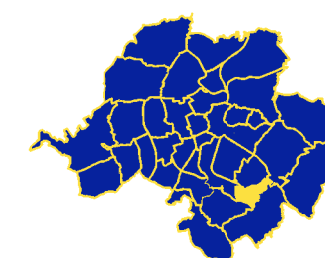
Ziel



Ziel lt. B 114/ 2014

Ziel lt. B 045/ 2018

Keine Spiel- und Freizeitanlagen



Stadt Chemnitz
Grünflächenamt
Friedensplatz 1
09111 Chemnitz

Bearbeitet:	Januar 2018	Lindner
Gezeichnet:	Januar 2018	Lindner
Geprüft:	Januar 2018	Winkel

Spiel- und Freizeitanlagen
der Stadt Chemnitz

Fortschreibung der Konzeption für Kinder,
Jugendliche und Junggebliebene

Chemnitz, den 15. Januar 2018

Stadtteil Erfenschlag
Ziel- und Bestandsplan

Maßstab 1 : 25.000

Peter Börner, Amtsleiter