

# Euba

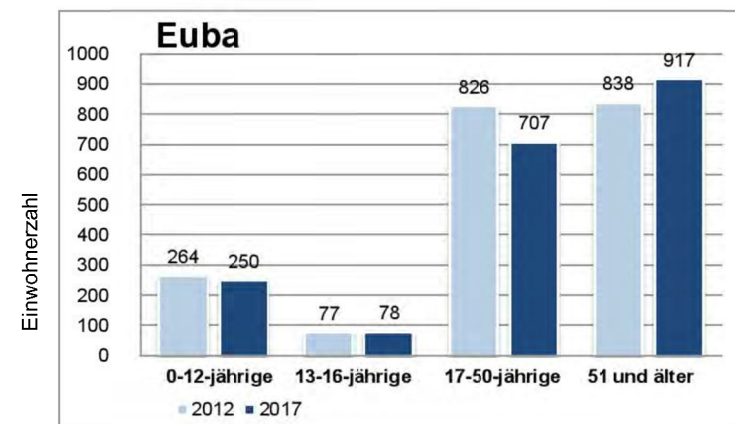
Euba ist ein sehr ländlich geprägter Stadtteil mit landwirtschaftlichen Nutzflächen und bietet viele Möglichkeiten für Spiel- und Freizeitaktivitäten in der Landschaft.

<b>Stadtteil</b>	<b>Flächenmäßige Versorgung</b>	
Stadtteilgröße (km²):	11,74	Soll: = 1,0m² Spielfläche / Einwohner
Einwohner (EW):	1.952	Ist: = 1,2m² Spielfläche / Einwohner
Einwohnerdichte (EW/km²):	166	
Ew-Entwicklung 2012-2017:	-2,7%	
(< Stadtdurchschnitt von 2,3 %)		

**Bevölkerungsrückgang**                      **ausreichende Versorgung**

## Bevölkerungsentwicklung 2012 - 2017

Anteil 0 - 16-Jährige 2017: 16,8%                      Entwicklung 0 - 16-Jährige 2012-2017: -4,0%  
(Stadtdurchschnitt von 13,8 %)                      (Stadtdurchschnitt von 12,9%)



## Auswertung

Inmitten des Stadtteiles befindet sich die gut genutzte öffentliche Spiel- und Freizeitanlage "Am Lehngut/ Sportplatz".

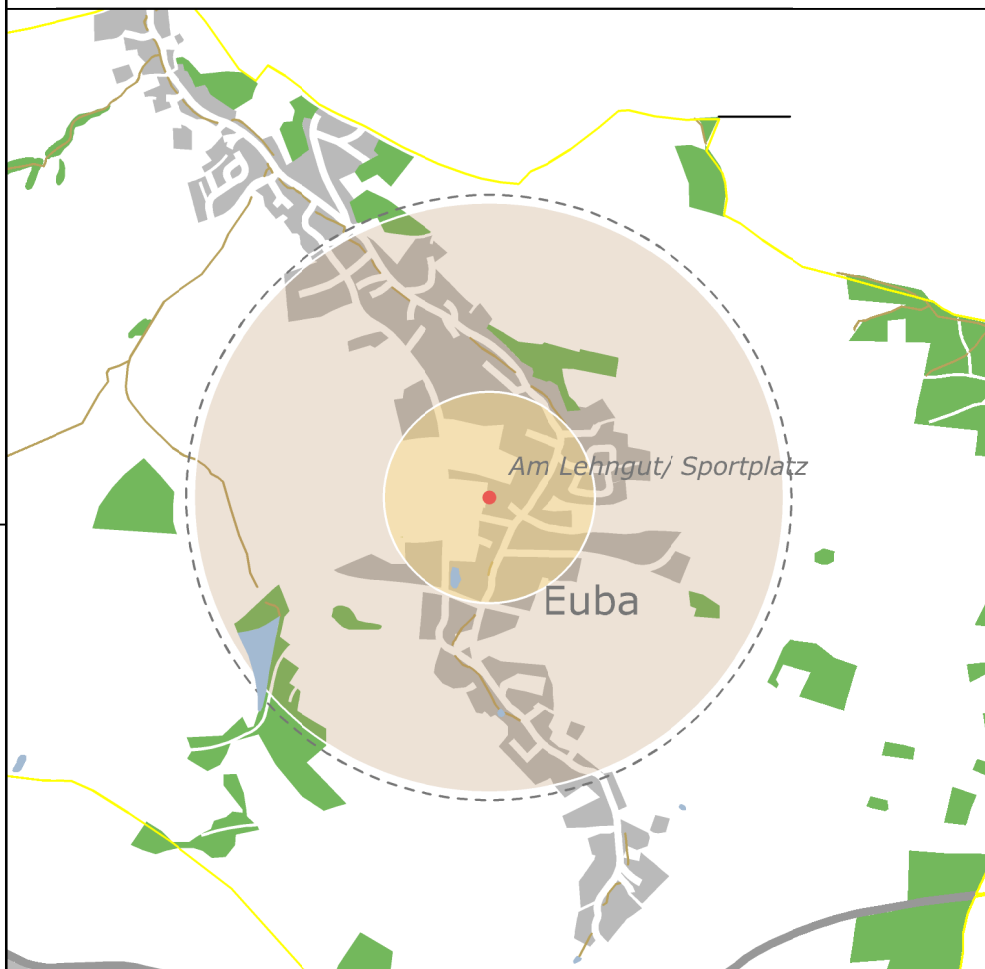
## Handlungsempfehlung

Auf dem bestehenden Spielplatz "Am Lehngut/ Sportplatz" sind Angebote für alle Altersgruppen vorhanden und zu erhalten.

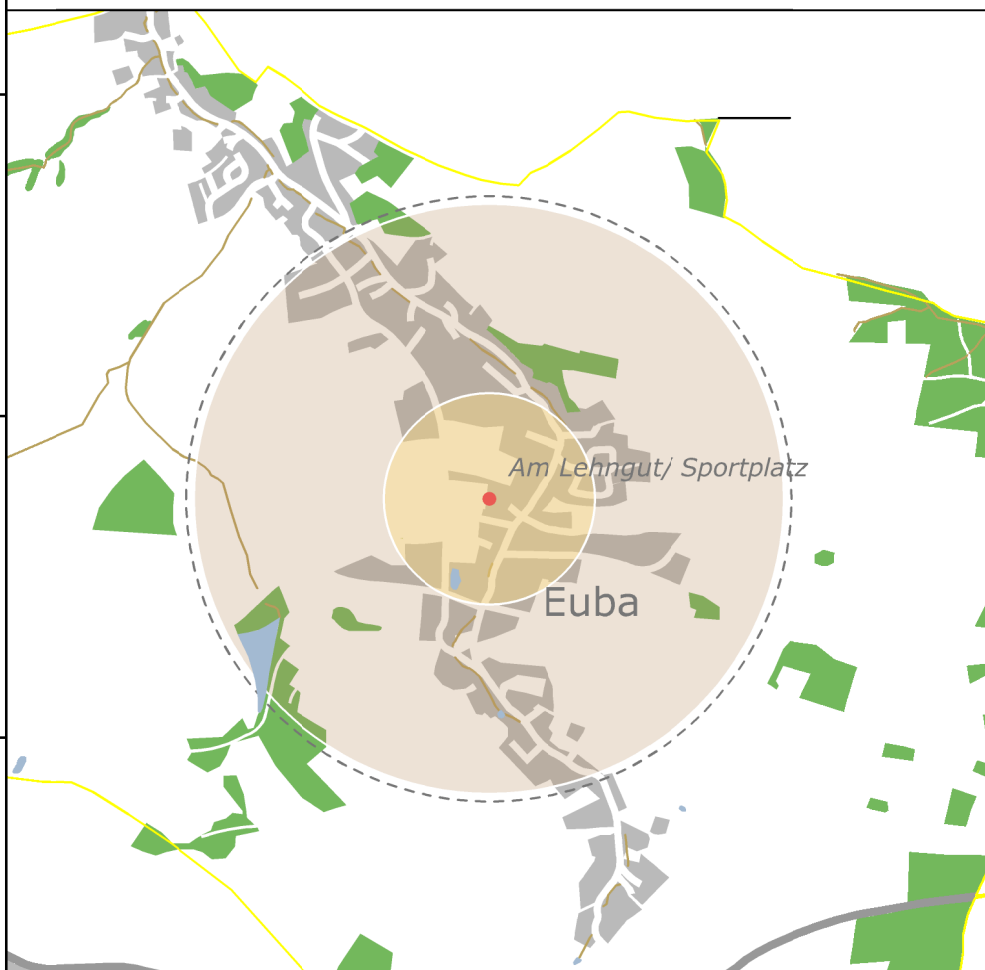
## Potentialflächen

- keine vorhanden

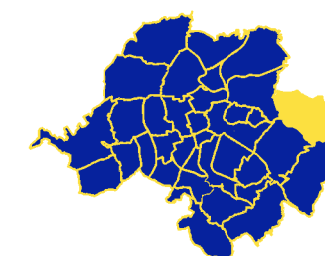
# Bestand




# Ziel



<b>Ziel lt. B 114/ 2014</b>	<b>Ziel lt. B 045/ 2018</b>
Am Lehngut / Sportplatz	
Betreiberwechsel	Erhalt



 <b>CHEMNITZ STADT DER MODERNE</b>	Stadt Chemnitz Grünflächenamt Friedensplatz 1 09111 Chemnitz	Bearbeitet:	Januar 2018	Lindner
		Gezeichnet:	Januar 2018	Lindner
		Geprüft:	Januar 2018	Winkel
<b>Spiel- und Freizeitanlagen der Stadt Chemnitz</b>  Fortschreibung der Konzeption für Kinder, Jugendliche und Junggebliebene		<b>Stadtteil Euba</b> <b>Ziel- und Bestandsplan</b>  Maßstab 1 : 25.000		
Chemnitz, den 15. Januar 2018		Peter Börner, Amtsleiter		