

Furth

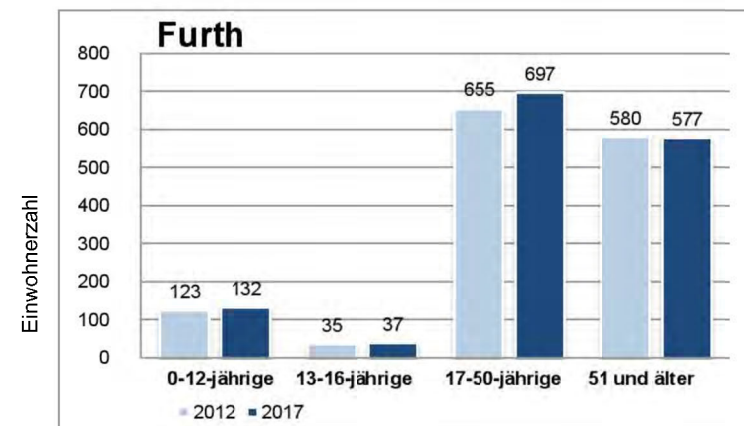
Der Stadtteil ist durch zahlreiche Industrie- und Gewerbeanlagen, unter anderem dem weithin sichtbaren farbigen Turm des Heizkraftwerks geprägt.

Stadtteil		Flächenmäßige Versorgung	
Stadteilgröße (km²):	2,47	Soll: = 1,5m² Spielfläche / Einwohner	
Einwohner (EW):	1.443	Ist: = 0,0m² Spielfläche / Einwohner	
Einwohnerdichte (EW/km²):	584		
Ew-Entwicklung 2012-2017:	3,4%		
(> Stadtdurchschnitt von 2,3 %)			

Bevölkerungswachstum **Unterversorgung**

Bevölkerungsentwicklung 2012 - 2017

Anteil 0 - 16-Jährige 2017: 11,7% Entwicklung 0 - 16-Jährige 2012-2017: +6,5%
(Stadtdurchschnitt von 13,8 %) (Stadtdurchschnitt von 12,9%)



Auswertung

Es sind weder öffentliche Spiel- und Freizeitanlagen vorhanden, noch sind aufgrund der Lage, die vorhandenen Potentialflächen für die Bewohner Furths erreichbar.

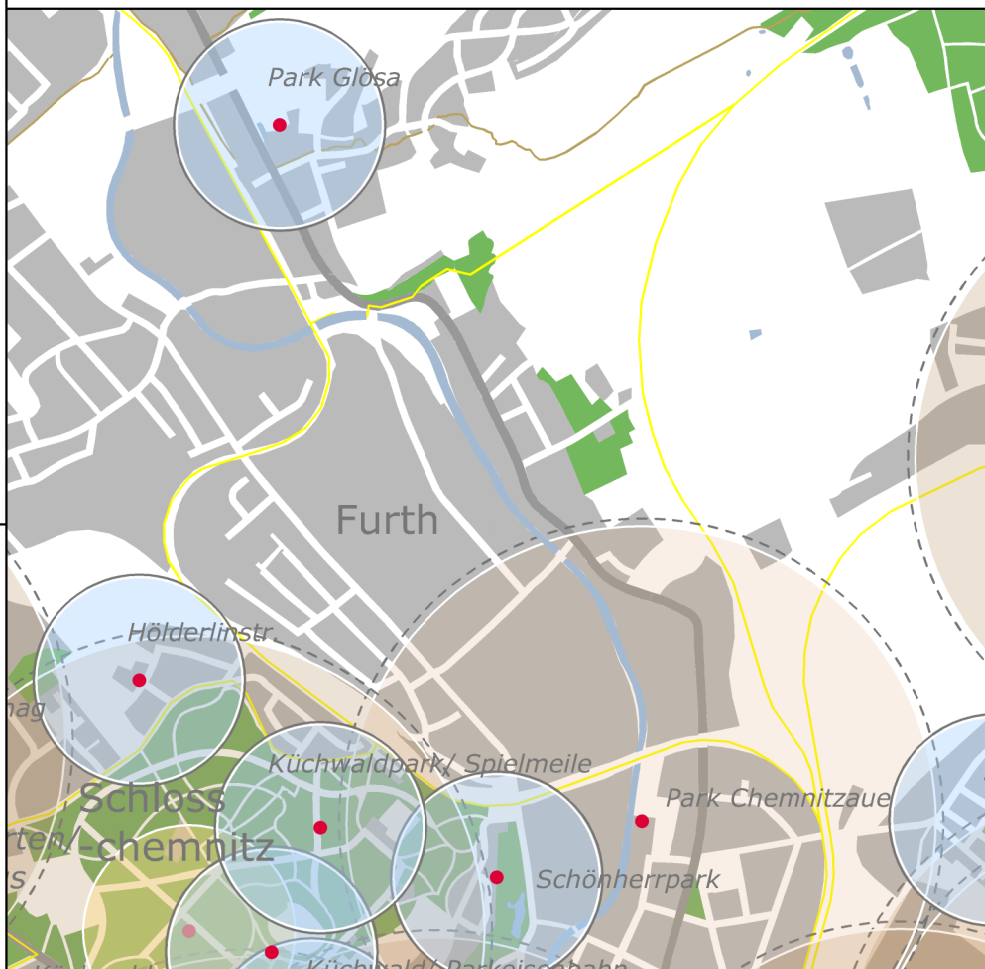
Handlungsempfehlung

Deckung des Bedarfs an Spiel- und Freizeitanlagen erfolgt über die angrenzenden Stadtteile, wie z.B. zahlreiche Spiel- und Freizeitanlagen im Kuchwaldpark. Aufgrund Gewerbestruktur und nur wenig Bevölkerungswachstum besteht jedoch aktuell kein dringender Handlungsbedarf.

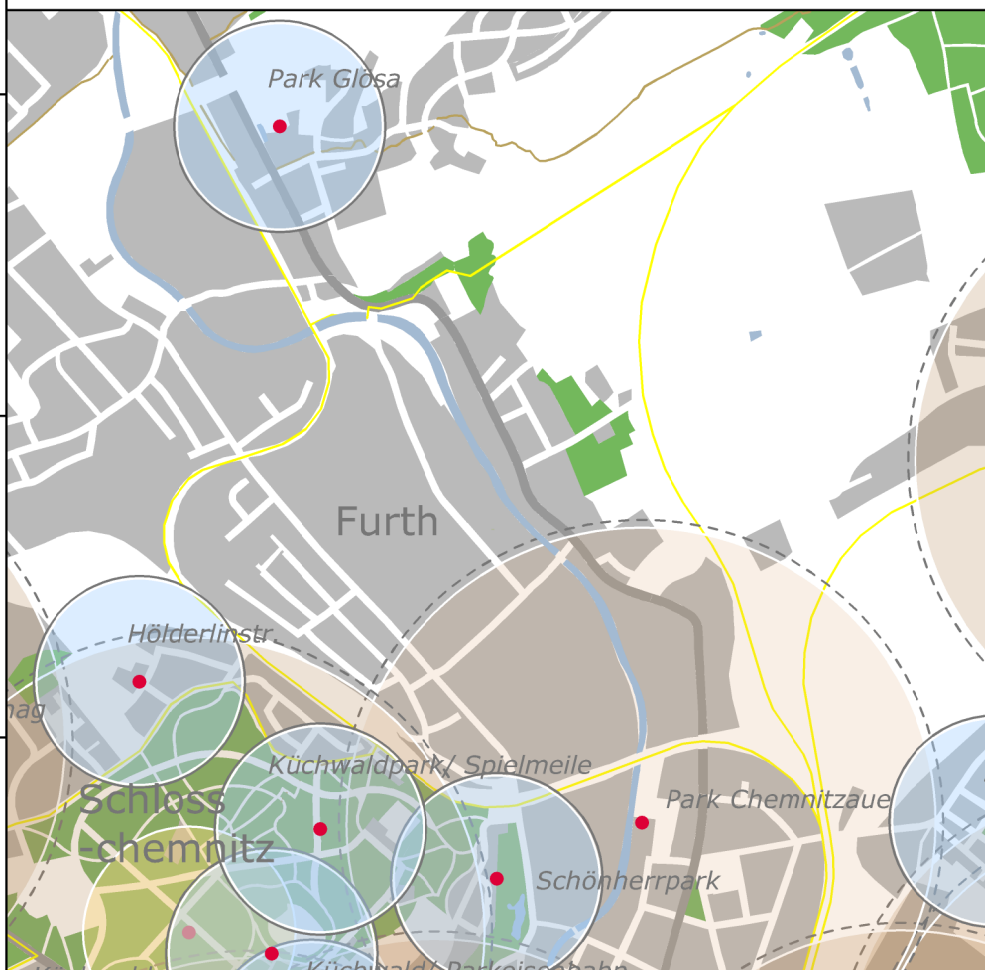
Potentialflächen

- an Chemnitztalradweg mit überregionaler Bedeutung

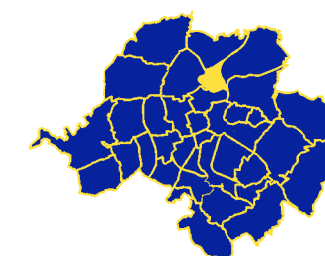
Bestand



Ziel



Ziel lt. B 114/ 2014	Ziel lt. B 045/ 2018
Keine Spiel- und Freizeitanlagen	



<p>CHEMNITZ STADT DER MODERNE</p> <p>Stadt Chemnitz Grünflächenamt Friedensplatz 1 09111 Chemnitz</p>	Bearbeitet:	Januar 2018	Lindner
	Gezeichnet:	Januar 2018	Lindner
	Geprüft:	Januar 2018	Winkel
Spiel- und Freizeitanlagen der Stadt Chemnitz		Stadtteil Furth Ziel- und Bestandsplan	
Fortschreibung der Konzeption für Kinder, Jugendliche und Junggebliebene		Maßstab 1 : 25.000	
Chemnitz, den 15. Januar 2018		Peter Börner, Amtsleiter	