

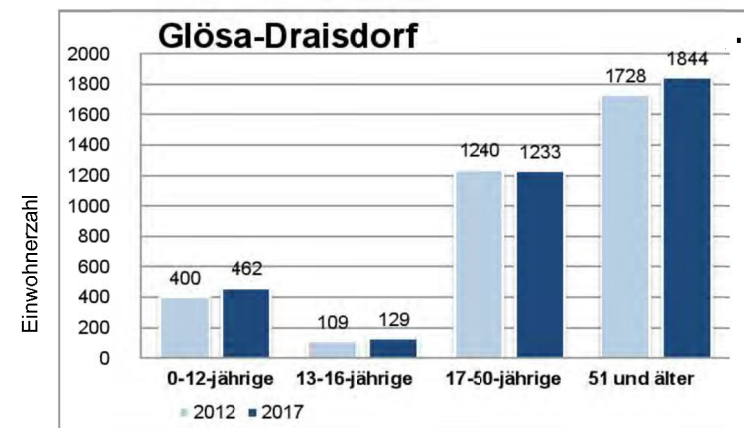
# Glösa - Draisdorf

Glösa wird durch Wohnsiedlungen der 20er und 30er Jahre geprägt. Der Freigutpark prägt das dörfliche Zentrum. Erholungs- und Naturpotentiale sind das Chemnitztal, Sechsruthen- und Glösaer Wald sowie die Waldfläche an der Kohlung. Draisdorf ist durch dörfliche Strukturen noch vollständig erhalten.

<b>Stadtteil</b>	<b>Flächenmäßige Versorgung</b>
Stadtteilgröße (km²): 7,64	Soll: = 1,0m² Spielfläche / Einwohner
Einwohner (EW) : 3.668	Ist: = 1,3m² Spielfläche / Einwohner
Einwohnerdichte (EW/km²): 480	
Ew-Entwicklung 2012-2017: 5,2% (> Stadtdurchschnitt von 2,3 %)	
<b>Bevölkerungsstagnation</b>	<b>Übersversorgung</b>

## Bevölkerungsentwicklung 2012 - 2017

Anteil 0 - 16-Jährige 2017: 16,0%      Entwicklung 0 - 16-Jährige 2012-2017: +13,9%  
(Stadtdurchschnitt von 13,8 %)      (Stadtdurchschnitt von 12,9%)



## Auswertung

Draisdorf hat keine Spiel- und Freizeitanlagen. Der Bedarf ist jedoch aufgrund der Siedlungsstruktur auch nicht vorhanden.

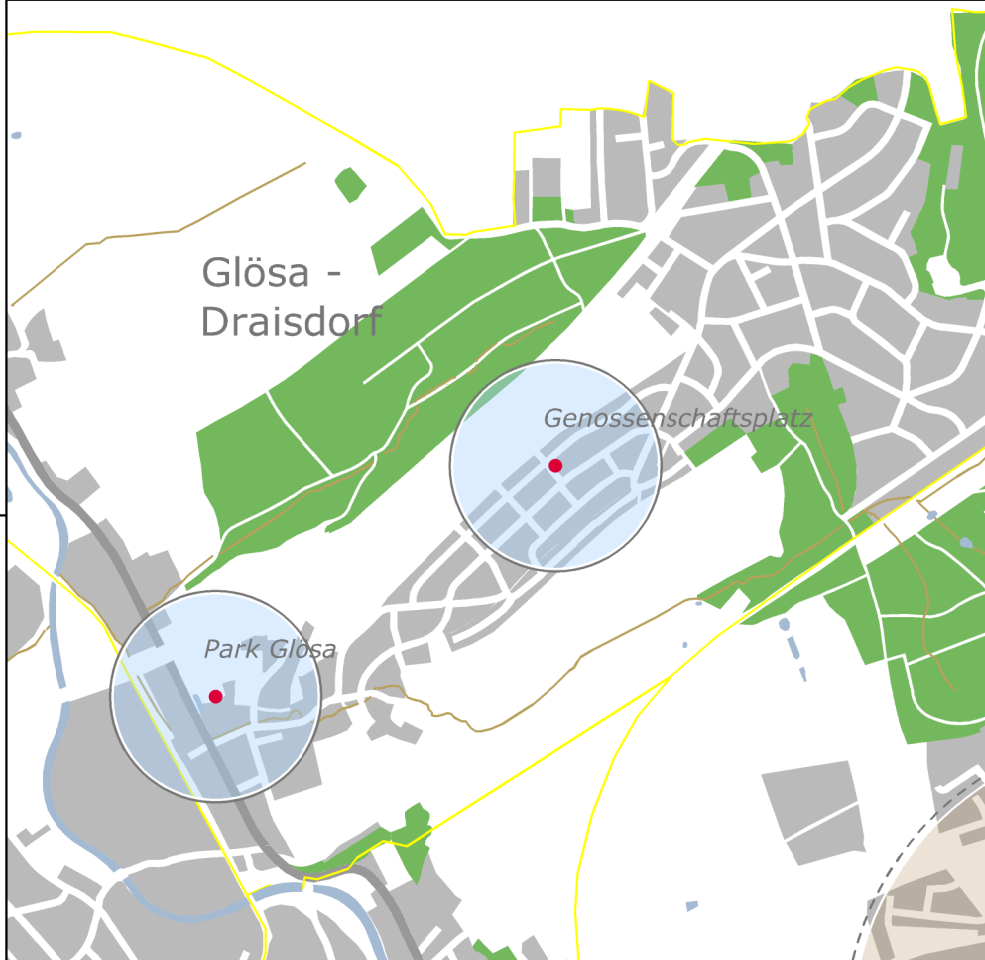
## Handlungsempfehlung

In Hinblick auf den Bedarf ist die Spielanlage im Park Glösa zu erhalten. Der "Genossenschaftspark" ist aufgrund einer Bürgerbefragung zu erhalten. Hierfür ist eine Sanierung notwendig.

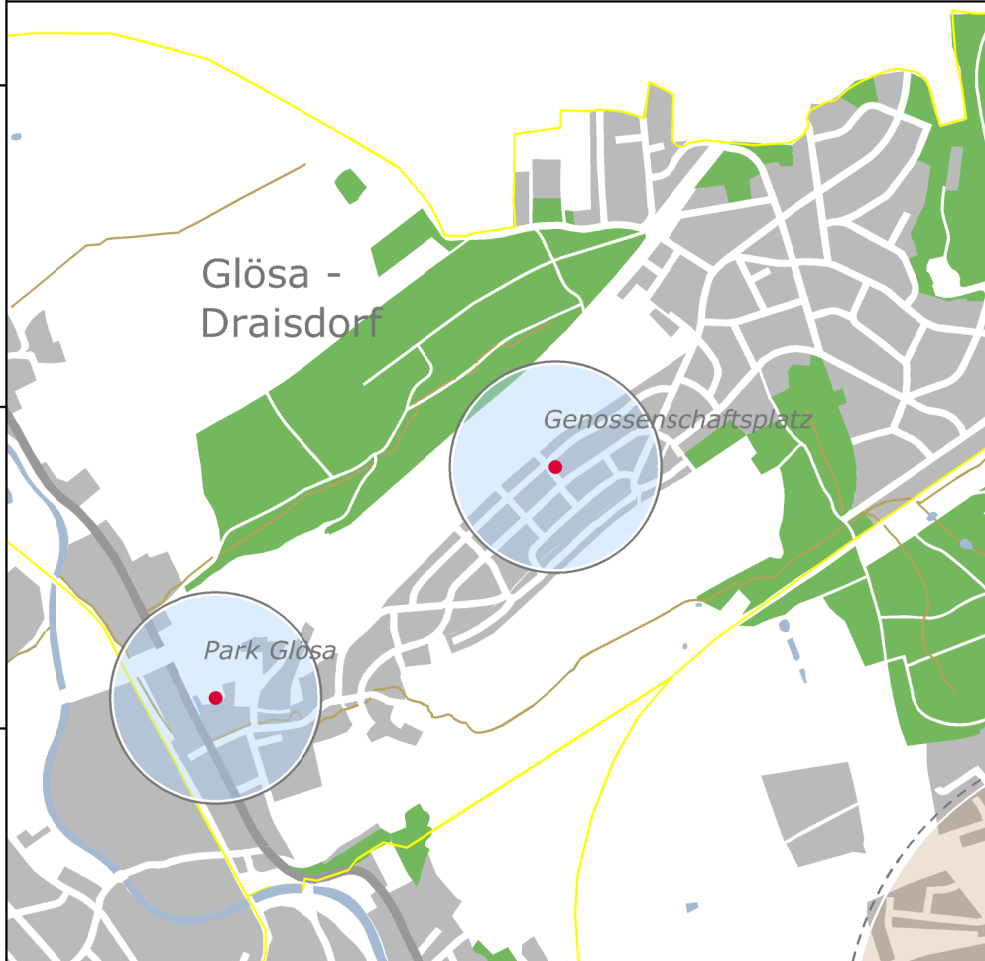
## Potentialflächen

- ausreichend vorhanden

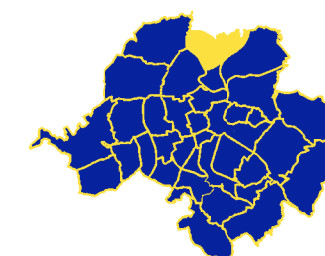
# Bestand



# Ziel



<b>Ziel lt. B 114/ 2014</b>	<b>Ziel lt. B 045/ 2018</b>
Park Glösa	
Erhalt	Erhalt
Genossenschaftspark	
Betreiberwechsel	Erhalt/ Sanierung



Stadt Chemnitz  
Grünflächenamt  
Friedensplatz 1  
09111 Chemnitz

Bearbeitet:	Januar 2018	Lindner
Gezeichnet:	Januar 2018	Lindner
Geprüft:	Januar 2018	Winkel

Spiel- und Freizeitanlagen  
der Stadt Chemnitz

Fortschreibung der Konzeption für Kinder,  
Jugendliche und Junggebliebene

Chemnitz, den 15. Januar 2018

Stadtteil Glösa-Draisdorf  
Ziel- und Bestandsplan

Maßstab 1 : 25.000

Peter Börner, Amtsleiter