

# Helbersdorf

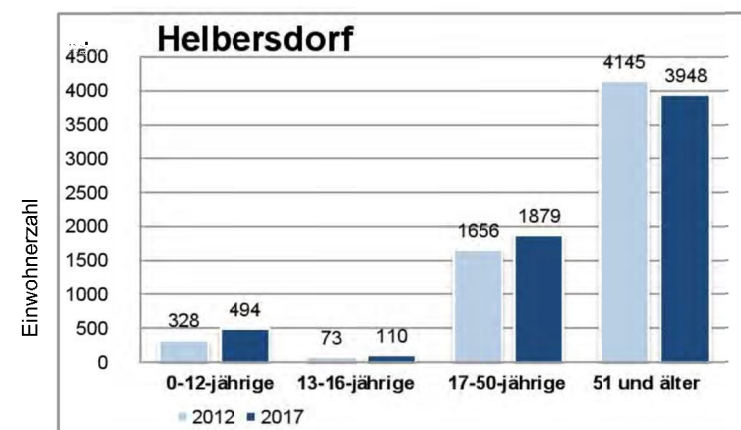
Helbersdorf ist durch mehrgeschossige Großwohnsiedlungen der 70/80er Jahre geprägt und unterliegt dem strukturellen Wandel durch Um- und Rückbau. Durch den angrenzenden Stadtpark befindet sich der Stadtteil in landschaftlich attraktiver Lage und ist durch die Straßenbahn gut erschlossen.

Stadtteil		Flächenmäßige Versorgung	
Stadtteilgröße (km²):	1,75	Soll: = 1,5m² Spielfläche / Einwohner	
Einwohner (EW):	6.431	Ist: = 0,3m² Spielfläche / Einwohner	
Einwohnerdichte (EW/km²):	3.674		
Ew-Entwicklung 2012-2017:	3,6%		
(> Stadtdurchschnitt von 2,3 %)			

## Bevölkerungswachstum      Unterversorgung

### Bevölkerungsentwicklung 2012 - 2017

Anteil 0 - 16-Jährige 2017: 9,4%      Entwicklung 0 - 16-Jährige 2012-2017: +33,6%  
(Stadtdurchschnitt von 13,8 %)      (Stadtdurchschnitt von 12,9%)



### Auswertung

Die Spielanlagen im Stadtpark unterliegen einer gesamtstädtischen Bedeutung und sind weiter auszubauen.

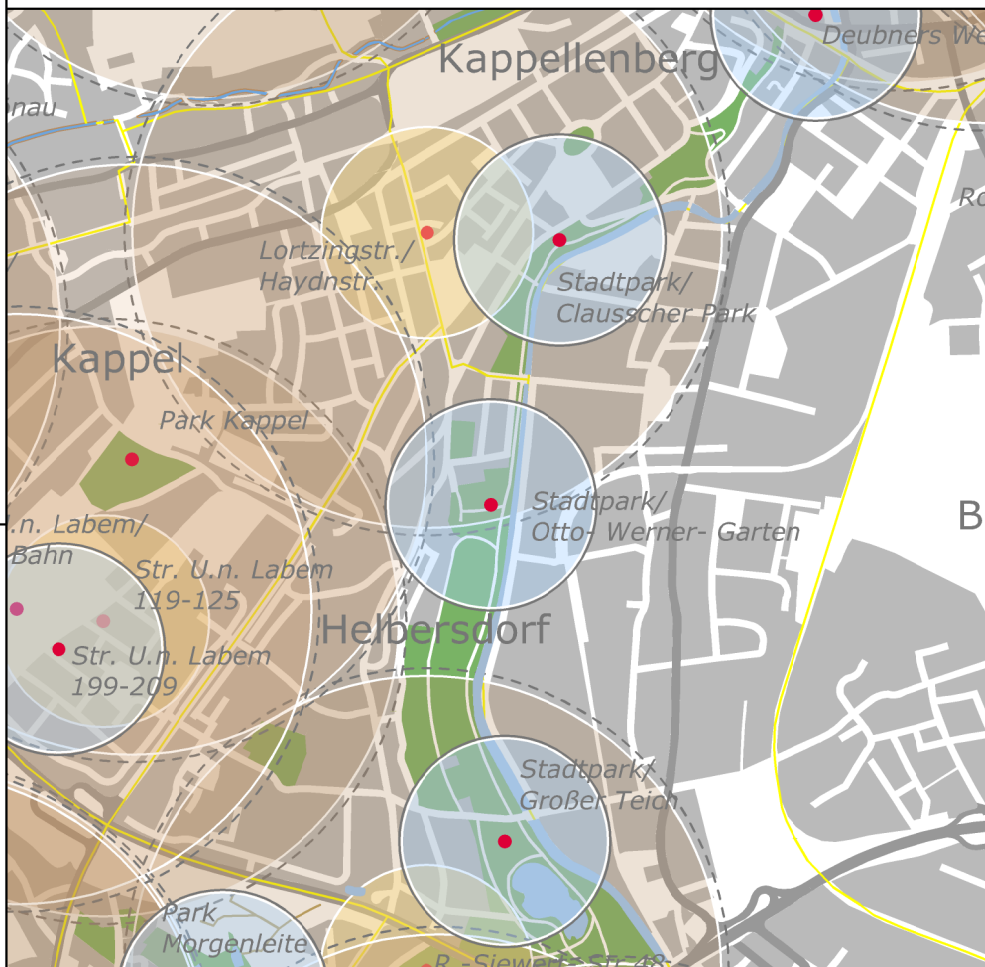
### Handlungsempfehlung

Der Abriss der Spielanlage "Helbersdorfer Straße" und Rückbaumaßnahmen bei dem Spielplatz "Scheffelstraße/Schlucht" sind gemäß Spielplatzkonzeption von 2014 erfolgt. Erhalt und Angebotserweiterung bei den Spielanlagen Stadtpark Otto-Werner-Garten und Großer Teich sind weiterhin vorzusehen.

### Potentialflächen

- grüne Fuge/ Scheffelstraße

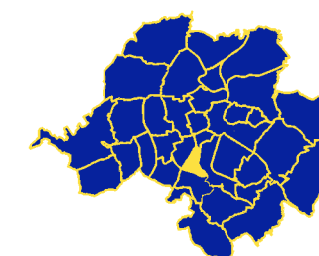
# Bestand



# Ziel



Ziel lt. B 114/ 2014	Ziel lt. B 045/ 2018
Stadtpark O. -Werner-Garten	
Erhalt/ Angebotserweiterung	Erhalt/ Angebotserweiterung
Stadtpark / Gr. Teich	
Erhalt/ Angebotserweiterung	Erhalt/ Angebotserweiterung



<p>CHEMNITZ STADT DER MODERNE</p>	Stadt Chemnitz Grünflächenamt Friedensplatz 1 09111 Chemnitz		Bearbeitet:	Januar 2018	Lindner
			Gezeichnet:	Januar 2018	Lindner
			Geprüft:	Januar 2018	Winkel
Spiel- und Freizeitanlagen der Stadt Chemnitz			Stadtteil Helbersdorf Ziel- und Bestandsplan		
Fortschreibung der Konzeption für Kinder, Jugendliche und Junggebliebene			Maßstab 1 : 25.000		
Chemnitz, den 15. Januar 2018			Peter Börner, Amtsleiter		