

# Hutholz

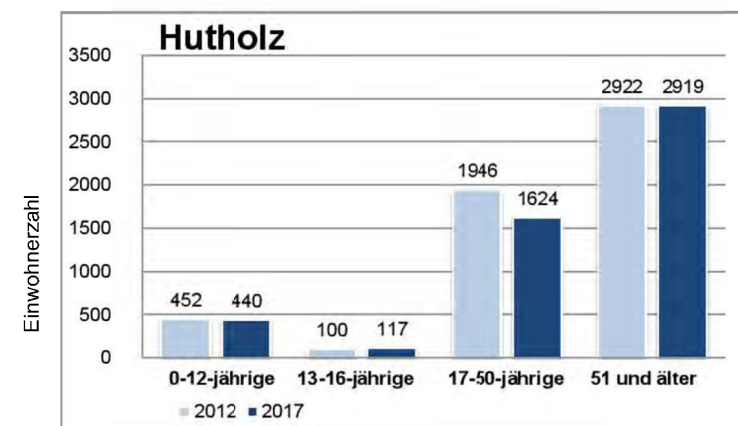
Der Stadtteil Hutholz ist durch mehrgeschossige Großwohnsiedlungen der 80er Jahre geprägt. Das Gebiet ist durch einen strukturellen Wandel durch Um- und Rückbau geprägt. Es befindet sich in landschaftlich attraktiver Lage und ist durch die Straßenbahn gut erschlossen.

| Stadtteil                       |       | Flächenmäßige Versorgung              |  |
|---------------------------------|-------|---------------------------------------|--|
| Stadtteilgröße (km²):           | 1,28  | Soll: = 1,5m² Spielfläche / Einwohner |  |
| Einwohner (EW):                 | 5.100 | Ist: = 2,1m² Spielfläche / Einwohner  |  |
| Einwohnerdichte (EW/km²):       | 3.984 |                                       |  |
| Ew-Entwicklung 2012-2017:       | -6,3% |                                       |  |
| (< Stadtdurchschnitt von 2,3 %) |       |                                       |  |

**Bevölkerungsrückgang**      **Übersversorgung**

## Bevölkerungsentwicklung 2012 - 2017

Anteil 0 - 16-Jährige 2017: 11,0%      Entwicklung 0 - 16-Jährige 2012-2017: +0,9%  
(Stadtdurchschnitt von 13,8 %)      (Stadtdurchschnitt von 12,9%)



## Auswertung

Die bestehenden Spielanlagen werden gern von den Kindern des Stadtteiles genutzt.

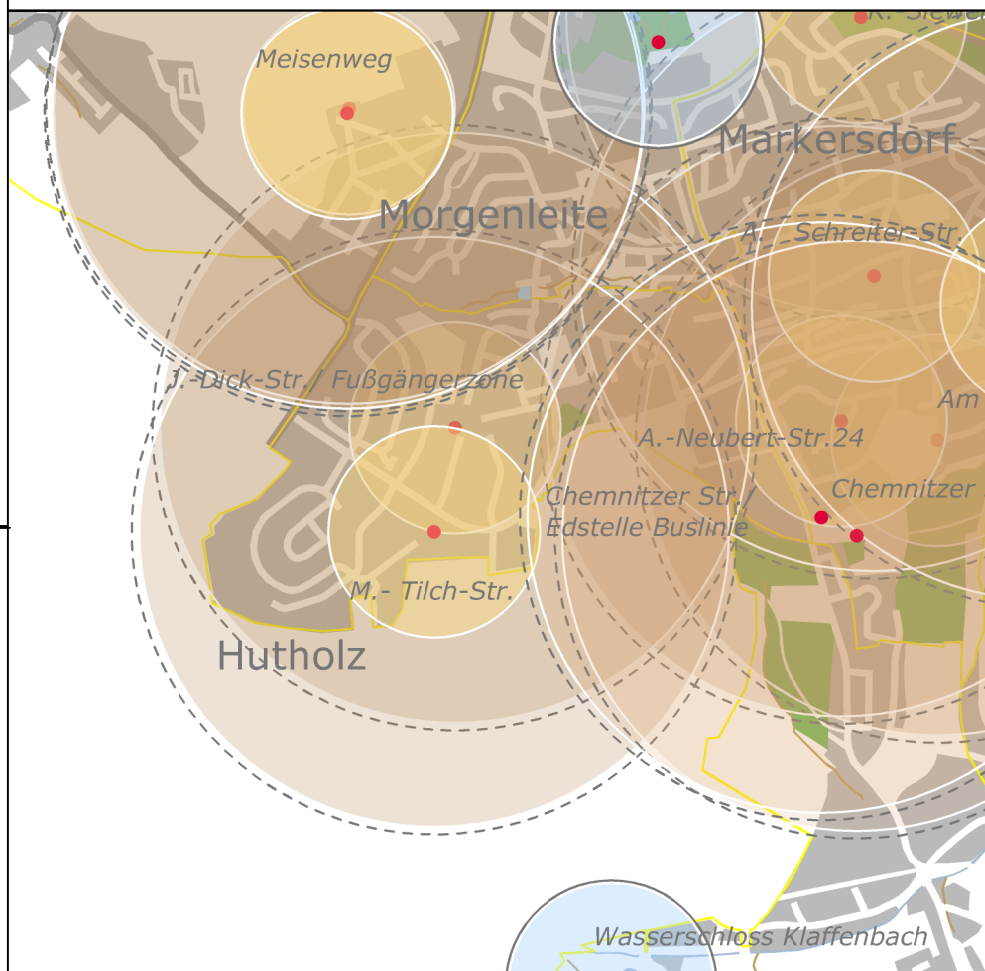
## Handlungsempfehlung

Die Spiel- und Freizeitanlage "Marie-Tilch-Straße" ist, unter Prüfung der Reduzierung der Angebote, zu erhalten.  
Die Spielanlage Johannes-Dick-Straße/Wäldchen wurde gemäß Spielplatzkonzeption von 2014 zurückgebaut.  
Der Erhalt des Btlzplatzes Johannes-Dick-Straße/Fußgängerzone ist vorzusehen.

## Potentialflächen

- Marie-Tilch-Straße

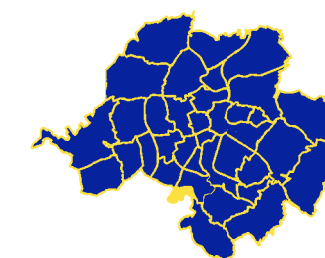
# Bestand



# Ziel



| Ziel lt. B 114/ 2014          | Ziel lt. B 045/ 2018         |
|-------------------------------|------------------------------|
| Marie-Tilch-Straße            |                              |
| Erhalt                        | Erhalt/ Prüfung der Angebote |
| J.- Dick-Str. / Fußgängerzone |                              |
| Erhalt                        | Erhalt                       |



|  |             |   |         |
|--|-------------|---|---------|
| <p><b>CHEMNITZ<br/>STADT DER<br/>MODERNE</b></p> <p>Stadt Chemnitz<br/>Grünflächenamt<br/>Friedensplatz 1<br/>09111 Chemnitz</p> | Bearbeitet: | Januar 2018                                 | Lindner |
|  | Gezeichnet: | Januar 2018                                 | Lindner |
|  | Geprüft:    | Januar 2018                                 | Winkel  |
| Spiel- und Freizeitanlagen<br>der Stadt Chemnitz   |             | Stadtteil Hutholz<br>Ziel- und Bestandsplan |         |
| Fortschreibung der Konzeption für Kinder,<br>Jugendliche und Junggebliebene  |             | Maßstab 1 : 25.000                          |         |
| Chemnitz, den 15. Januar 2018  |             | Peter Börner, Amtsleiter                    |         |