

Reichenhain

Reichenhain ist durch Ein- und Mehrfamilienhäuser charakterisiert und dörflich geprägt.

Stadtteil

Stadtteilgröße (km²): 3,96
 Einwohner (EW): 2.731
 Einwohnerdichte (EW/km²): 689
 Ew-Entwicklung 2012-2017: -0,8 %
 (< Stadtdurchschnitt von 2,3 %)

Flächenmäßige Versorgung

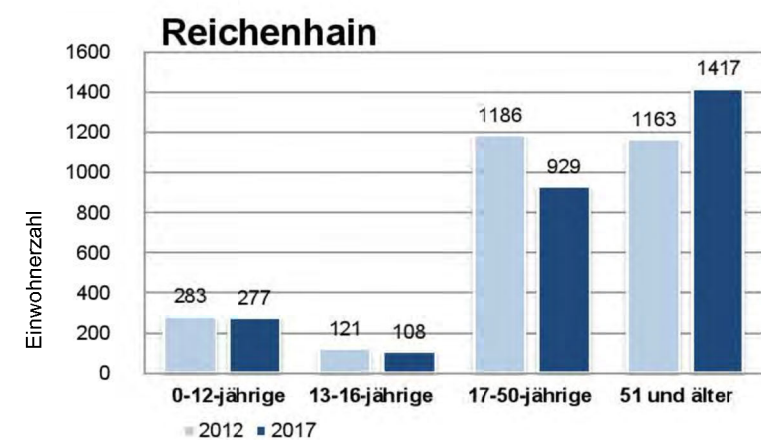
Soll: = 1,0m² Spielfläche / Einwohner
 Ist: = 0,2m² Spielfläche / Einwohner

Bevölkerungsrückgang

Unterversorgung

Bevölkerungsentwicklung 2012 - 2017

Anteil 0 - 16-Jährige 2017: 14,0% Entwicklung 0 - 16-Jährige 2012-2017: -4,9%
 (Stadtdurchschnitt von 13,8 %) (Stadtdurchschnitt von 12,9%)



Auswertung

Die Spielanlage am Reichenhainer Mühlberg wird als Stadtteilspielplatz genutzt.

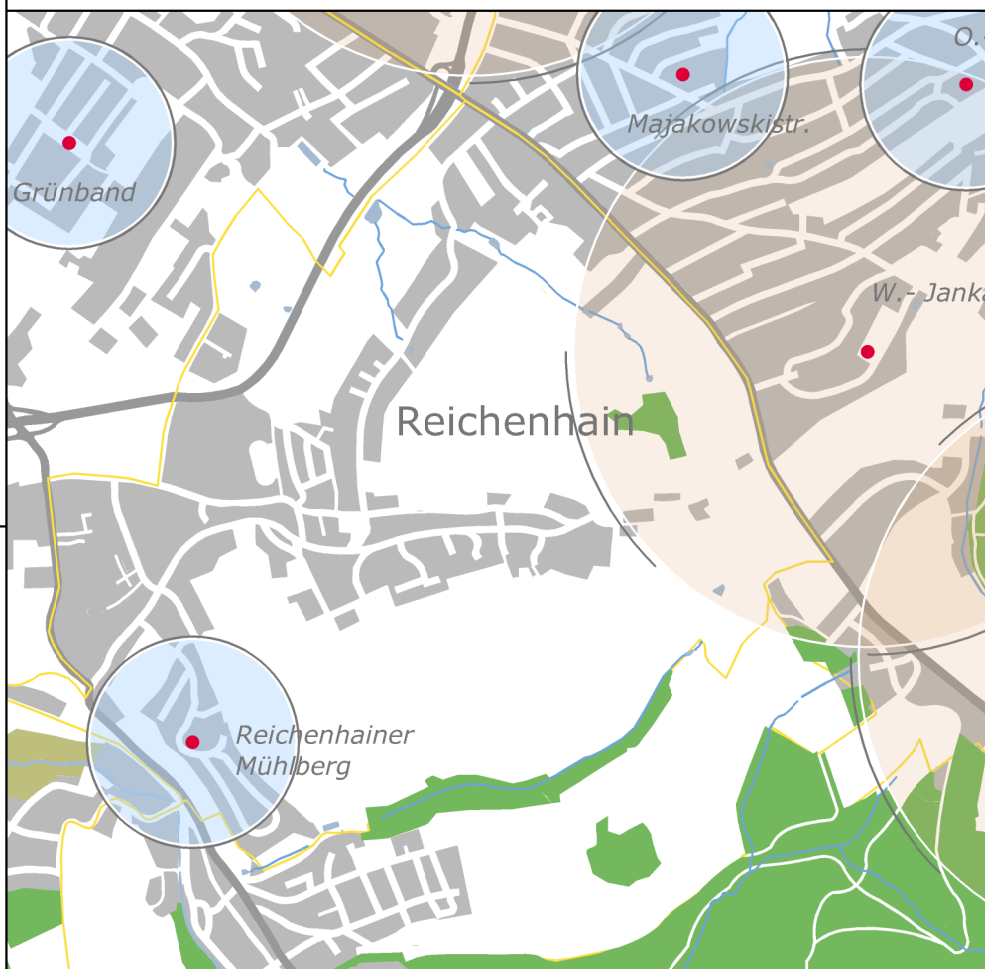
Handlungsempfehlung

Die bestehende Spielanlage ist zu erhalten und neu auszustatten.
 Eine Neuausweisung einer Spielfläche an der Grundschule ist zu prüfen.

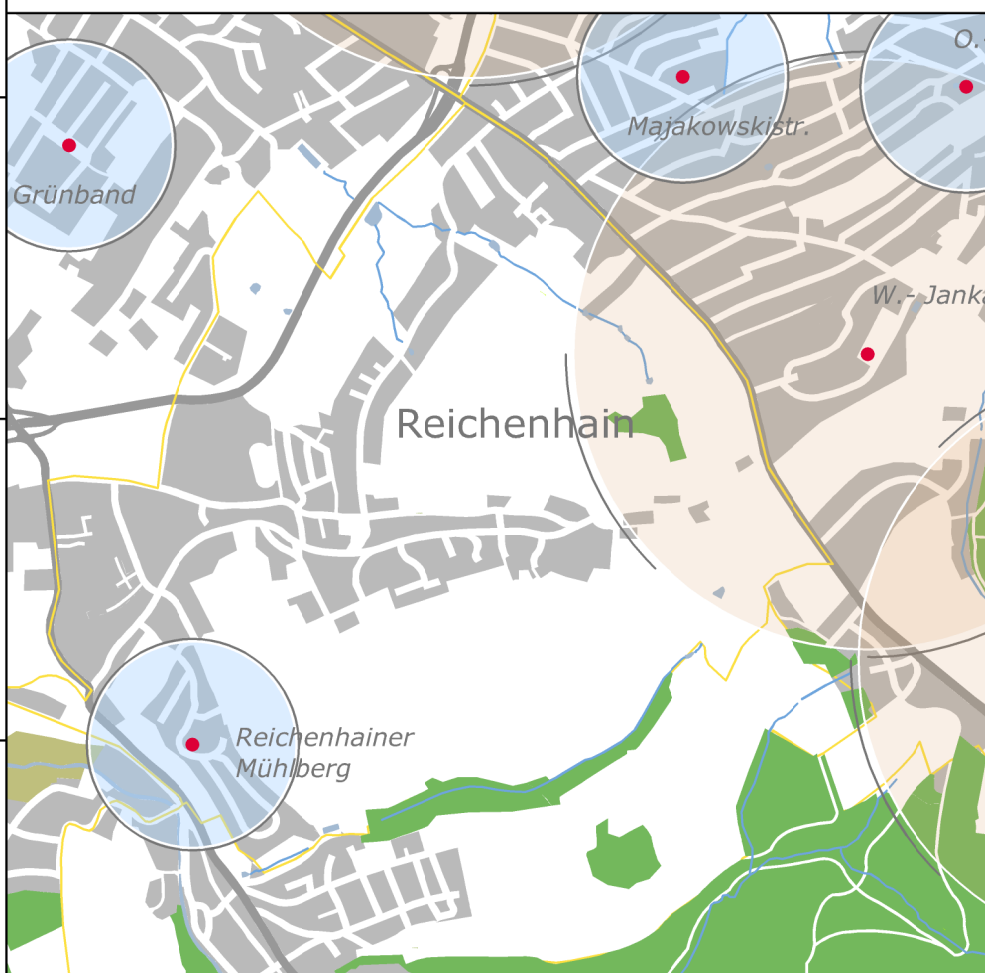
Potentialflächen

- "Birkenwäldchen" an Grundschule

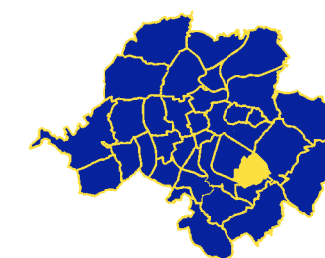
Bestand



Ziel



| Ziel lt. B 114/ 2014 | Ziel lt. B 045/ 2018 |
|------------------------|----------------------|
| Reichenhainer Mühlberg | |
| Erhalt | Erhalt |



| | | |
|---|---|---|
| <p>CHEMNITZ STADT DER MODERNE</p> | Stadt Chemnitz Grünflächenamt Friedensplatz 1 09111 Chemnitz | |
| | Bearbeitet: | Januar 2018 Lindner |
| | Gezeichnet: | Januar 2018 Lindner |
| Geprüft: | | Januar 2018 Winkel |
| Spiel- und Freizeitanlagen der Stadt Chemnitz | | Stadtteil Reichenhain Ziel- und Bestandsplan |
| Fortschreibung der Konzeption für Kinder, Jugendliche und Junggebliebene | | Maßstab 1 : 25.000 |
| Chemnitz, den 15. Januar 2018 | | Peter Börner, Amtsleiter |