

Rottluff

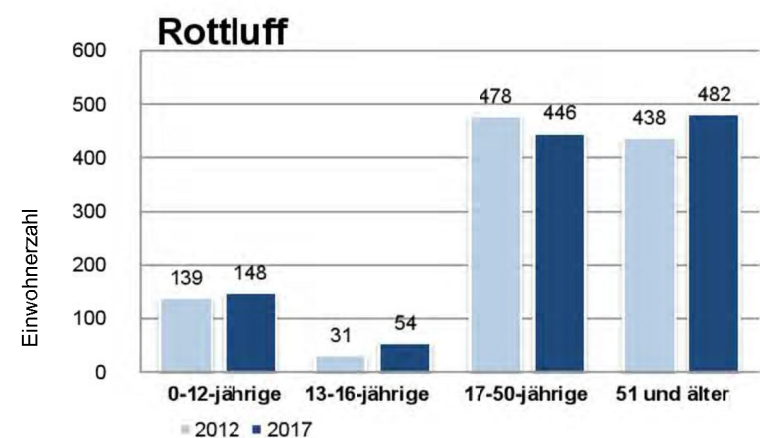
Rottluff ist ländlich geprägt und bietet viele Freizeit- und Spielmöglichkeiten auf privaten Flächen.

Stadtteil	Flächenmäßige Versorgung
Stadteilgröße (km²): 4,71	Soll: = 1,0m² Spielfläche / Einwohner
Einwohner (EW): 1.130	Ist: = 0,0m² Spielfläche / Einwohner
Einwohnerdichte (EW/km²): 239	
Ew-Entwicklung 2012-2017: 3,9%	
(> Stadtdurchschnitt von 2,3 %)	

Bevölkerungswachstum **Unterversorgung**

Bevölkerungsentwicklung 2012 - 2017

Anteil 0 - 16-Jährige 2017: 17,9% Entwicklung 0 - 16-Jährige 2012-2017: +15,8%
(Stadtdurchschnitt von 13,8 %) (Stadtdurchschnitt von 12,9%)



Auswertung

In Rottluff stehen keine öffentliche Spielplätze zur Verfügung.

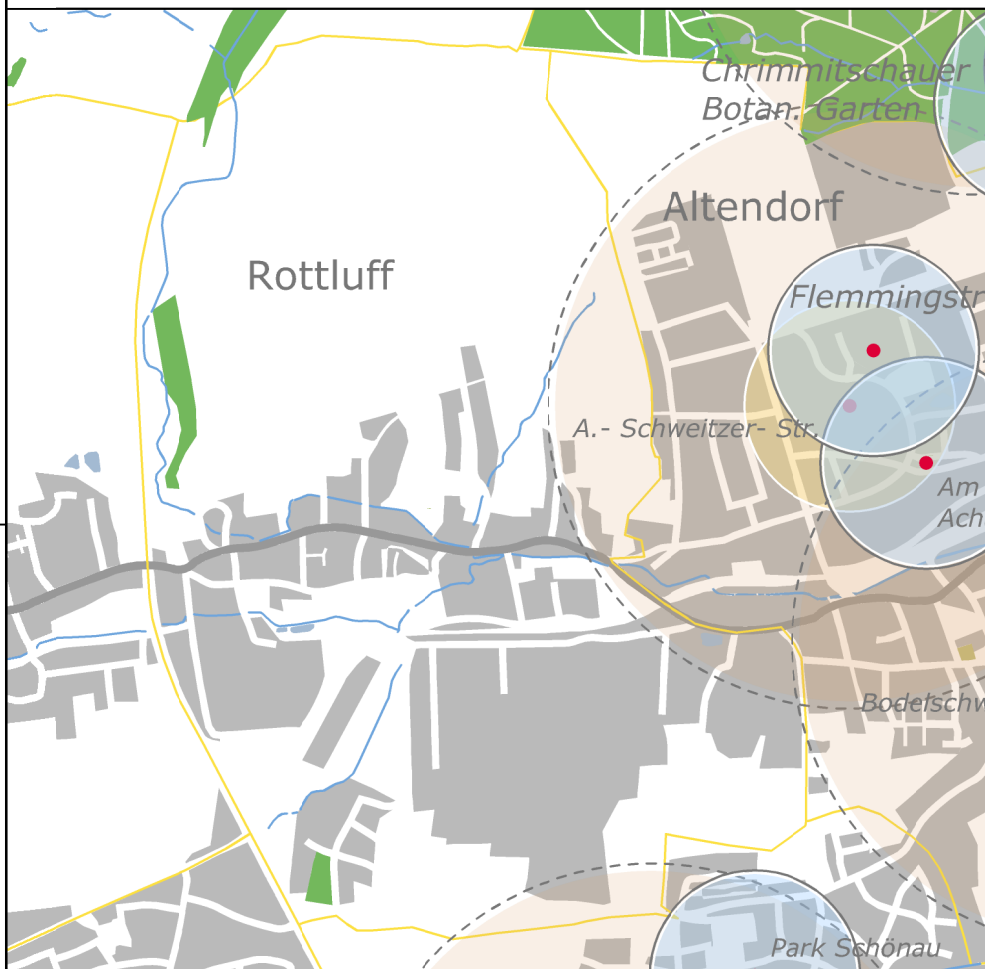
Handlungsempfehlung

Es ist zu prüfen, ob auf eine öffentliche Spiel- und Freizeitanlage verzichtet werden kann, da eine auch für Kinder und Jugendliche attraktive Umgebung vorhanden ist. Zudem sind aufgrund der Bevölkerungsentwicklung und dem analysierten Bedarf Reserveflächen für eine Spielplatzentwicklung zu prüfen.

Potentialflächen

- ehem. Straßenbahnwendeschleife

Bestand



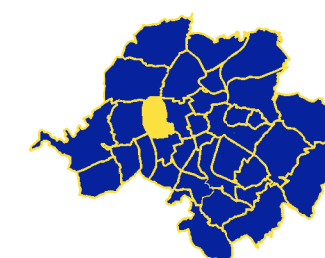
Ziel



Ziel lt. B 114/ 2014

Ziel lt. B 045/ 2018

Keine Spiel- und Freizeitanlagen



Stadt Chemnitz
Grünflächenamt
Friedensplatz 1
09111 Chemnitz

Bearbeitet:	Januar 2018	Lindner
Gezeichnet:	Januar 2018	Lindner
Geprüft:	Januar 2018	Winkel

Spiel- und Freizeitanlagen
der Stadt Chemnitz

Fortschreibung der Konzeption für Kinder,
Jugendliche und Junggebliebene

Chemnitz, den 15. Januar 2018

Stadtteil Rottluff
Ziel- und Bestandsplan

Maßstab 1 : 25.000

Peter Börner, Amtsleiter