

Röhrsdorf

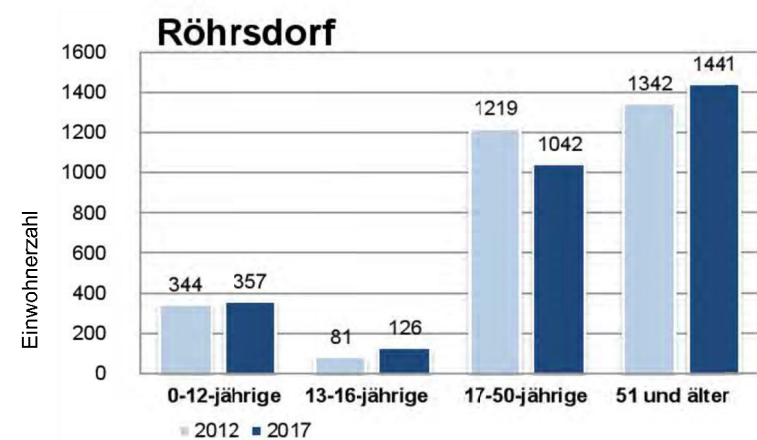
Röhrsdorf ist ein typisches mittelsächsisches Industriedorf mit städtischen Elementen sowie landwirtschaftlichen Nutzflächen.

Stadtteil	Flächenmäßige Versorgung	
Stadtteilgröße (km ²):	12,22	Soll: = 1,0m ² Spielfläche / Einwohner
Einwohner (EW):	2.966	Ist: = 1,0m ² Spielfläche / Einwohner
Einwohnerdichte (EW/km ²):	242	
Ew-Entwicklung 2012-2017:	-0,7%	
(< Stadtdurchschnitt von 2,3 %)		

Bevölkerungsrückgang **ausreichende Versorgung**

Bevölkerungsentwicklung 2012 - 2017

Anteil 0 - 16-Jährige 2017: 16,3% Entwicklung 0 - 16-Jährige 2012-2017: +12,0%
(Stadtdurchschnitt von 13,8 %) (Stadtdurchschnitt von 12,9%)



Auswertung

Der Spielplatz "Chemnitzer Straße/ Gemeindepark" befindet sich im Ortskern und wird als Stadtteilspielplatz intensiv genutzt.

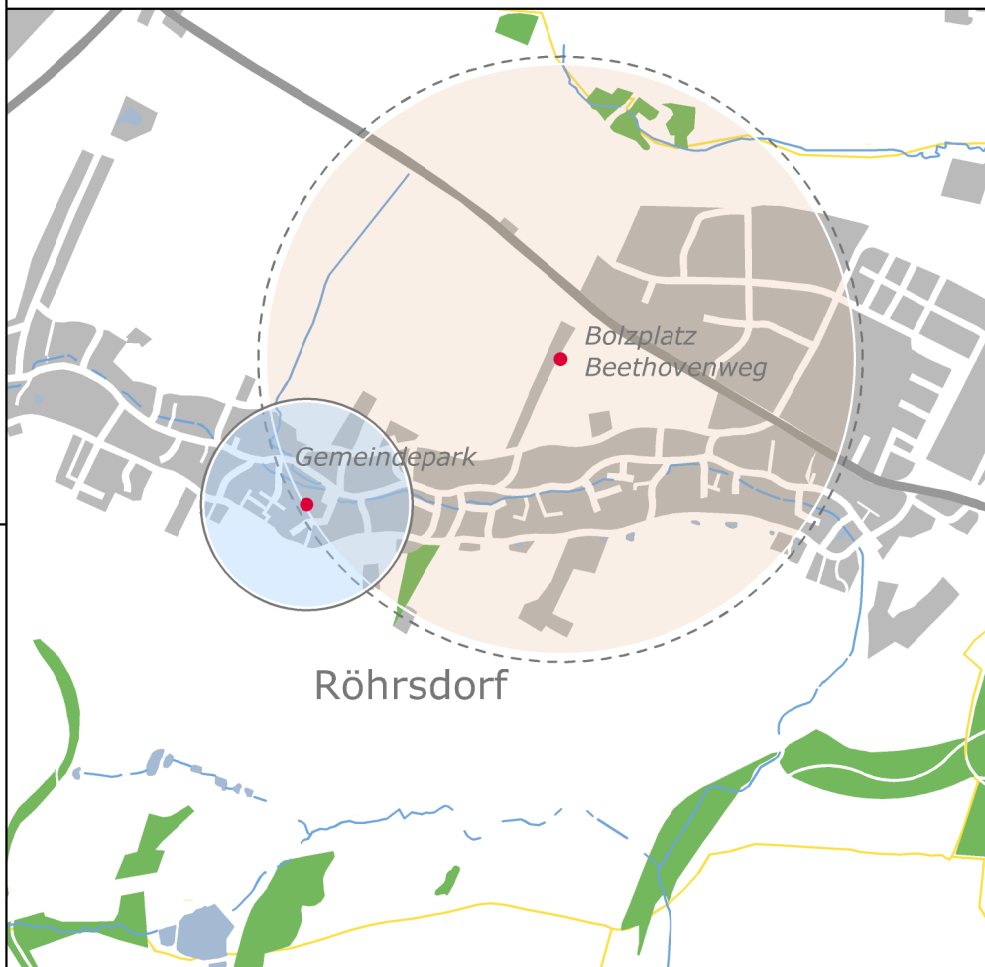
Handlungsempfehlung

Es erfolgte bei der Spielanlage "Beethovenweg/ Bolzplatz" kein Betreiberwechsel gemäß Spielplatzkonzeption von 2014.
Die Spielanlagen "Limbacher Straße/ Gemeindepark" sowie "Beethovenweg/ Bolzplatz" sind zu erhalten.

Potentialflächen

- keine vorhanden, Grunderwerb notwendig

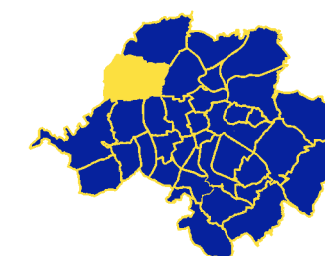
Bestand



Ziel



Ziel lt. B 114/ 2014	Ziel lt. B 045/ 2018
Limbacher Straße / Gemeindepark	
Erhalt	Erhalt
Beethovenweg / Bolzplatz	
Betreiberwechsel	Erhalt



CHEMNITZ STADT DER MODERNE	Stadt Chemnitz Grünflächenamt Friedensplatz 1 09111 Chemnitz	Bearbeitet:	Januar 2018	Lindner
		Gezeichnet:	Januar 2018	Lindner
		Geprüft:	Januar 2018	Winkel
Spiel- und Freizeitanlagen der Stadt Chemnitz		Stadtteil Röhrsdorf Ziel- und Bestandsplan		
Fortschreibung der Konzeption für Kinder, Jugendliche und Junggebliebene		Maßstab 1 : 25.000		
Chemnitz, den 15. Januar 2018		Peter Börner, Amtsleiter		