

# Siegmär

Siegmär ist durch Gewerbe- und Mischbauflächen geprägt. Im nördlichen Teil des Stadtviertels befinden sich Altbaubestände aus den 20er und 30er Jahren, sowie mehrgeschossige Wohnbebauung.

## Stadtteil

Stadtteilgröße (km²): 3,41  
 Einwohner (EW): 4.207  
 Einwohnerdichte (EW/km²): 1.233  
 Ew-Entwicklung 2012-2017: 1,4%  
 (< Stadtdurchschnitt von 2,3 %)

## Flächenmäßige Versorgung

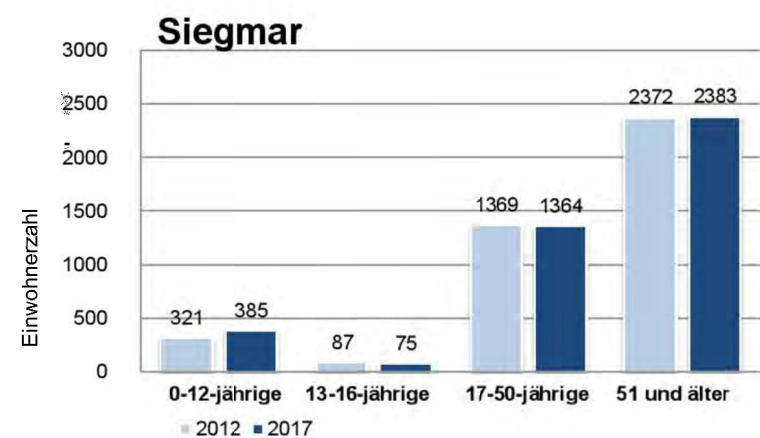
Soll: = 1,0m² Spielfläche / Einwohner  
 Ist: = 0,1m² Spielfläche / Einwohner

## Bevölkerungswachstum

deutliche Unterversorgung

## Bevölkerungsentwicklung 2012 - 2017

Anteil 0 - 16-Jährige 2017: 11,7%      Entwicklung 0 - 16-Jährige 2012-2017: +17,0%  
 (Stadtdurchschnitt von 13,8 %)      (Stadtdurchschnitt von 12,9%)



## Auswertung

Die Spielanlage in Park Siegmär wird stark genutzt.

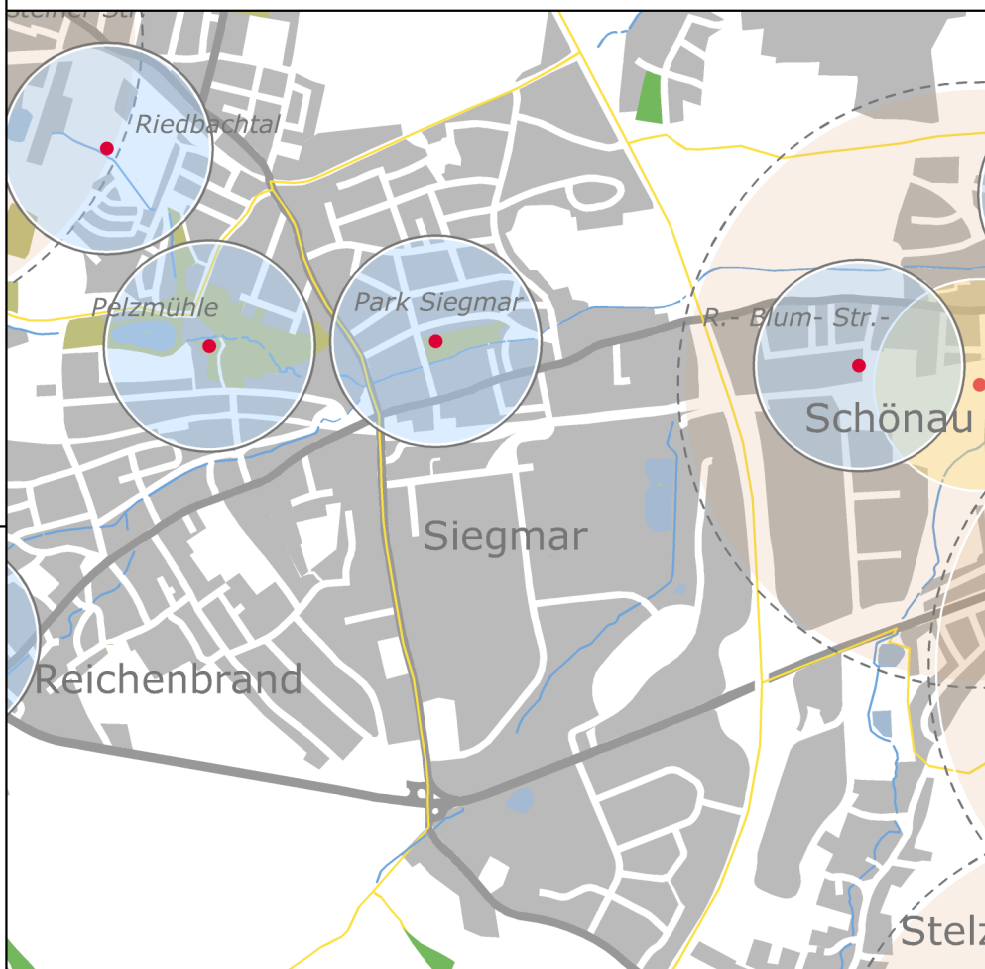
## Handlungsempfehlung

Es fehlen in diesem Bereich Potentialflächen für Jugendfreizeitanlagen. Gegebenenfalls ist Grunderwerb zu prüfen.

## Potentialflächen

- keine vorhanden, Grunderwerb notwendig

# Bestand



# Ziel



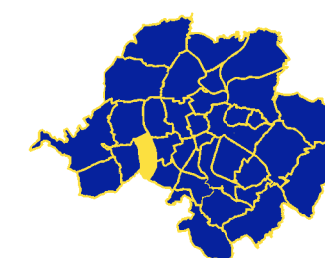
Ziel lt. B 114/ 2014

Ziel lt. B 045/ 2018

Park Siegmär

Erhalt

Erhalt



Stadt Chemnitz  
Grünflächenamt  
Friedensplatz 1  
09111 Chemnitz

Bearbeitet:	Januar 2018	Lindner
Gezeichnet:	Januar 2018	Lindner
Geprüft:	Januar 2018	Winkel

Spiel- und Freizeitanlagen  
der Stadt Chemnitz

Fortschreibung der Konzeption für Kinder,  
Jugendliche und Junggebliebene

Chemnitz, den 15. Januar 2018

Stadtteil Siegmär  
Ziel- und Bestandsplan

Maßstab 1 : 25.000

Peter Börner, Amtsleiter