

Stelzendorf

Stelzendorf ist dörflich geprägt und umgeben von Landwirtschaftsflächen.

Stadtteil

Stadtteilgröße (km²): 3,25
 Einwohner (EW): 1.378
 Einwohnerdichte (EW/km²): 424
 Ew-Entwicklung 2012-2017: -0,5%
 (< Stadtdurchschnitt von 2,3 %)

Flächenmäßige Versorgung

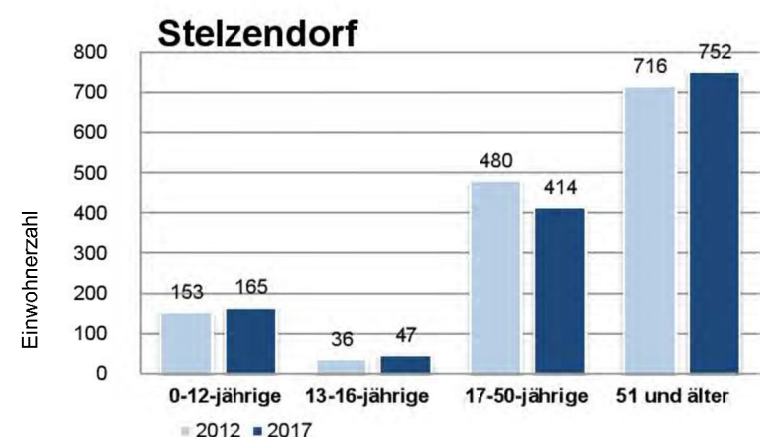
Soll: = 1,0m² Spielfläche / Einwohner
 Ist: = 0,4m² Spielfläche / Einwohner

Bevölkerungsrückgang

Unterversorgung

Bevölkerungsentwicklung 2012 - 2017

Anteil 0 - 16-Jährige 2017: 15,4% Entwicklung 0 - 16-Jährige 2012-2017: +10,8%
 (Stadtdurchschnitt von 13,8 %) (Stadtdurchschnitt von 12,9%)



Auswertung

Es besteht aufgrund der dörflichen Lage kein akuter Bedarf an öffentlichen Spielanlagen.
 Der Rückbau der Spielanlage 'Neukirchner Straße' erfolgte gemäß Spielplatzkonzeption von 2014.

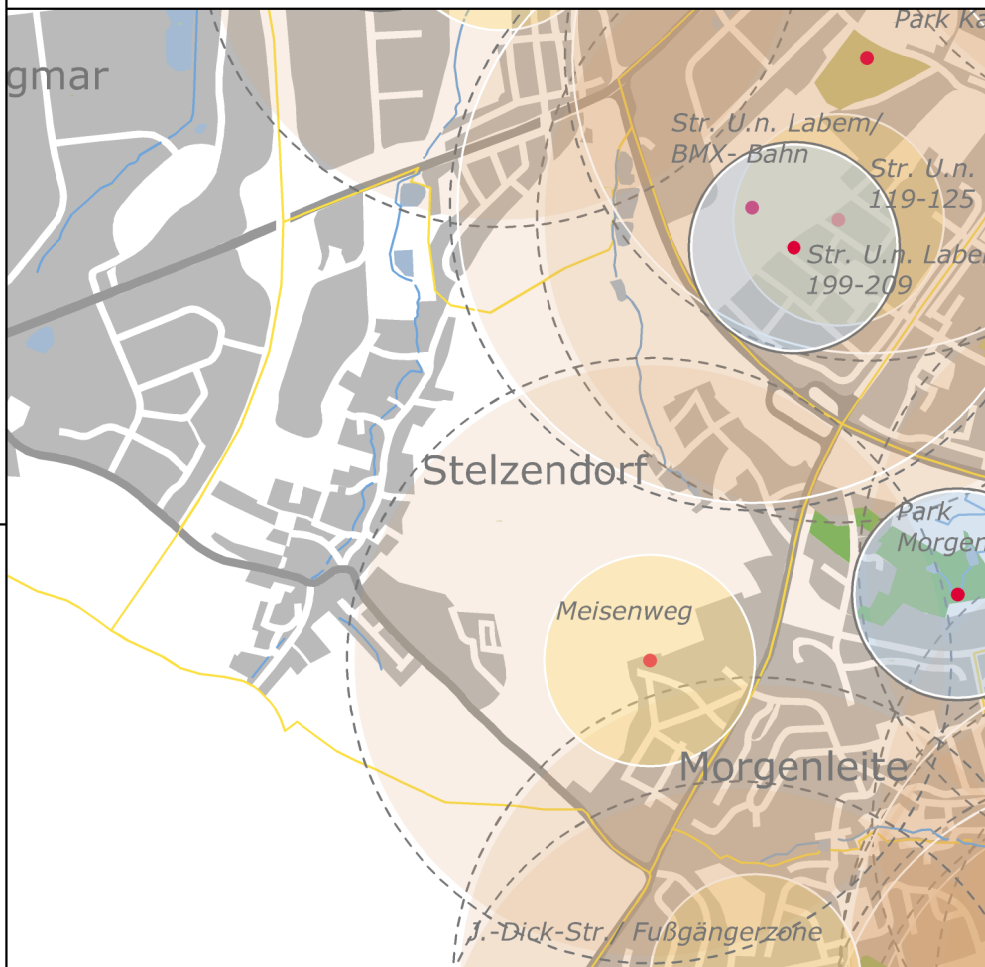
Handlungsempfehlung

Im Hinblick auf die Möglichkeiten des Spiels auf privaten Grünflächen sowie dem geringen Bedarf, ist die Spielanlage "Meisenweg" gemäß Spielplatzkonzeption von 2014, weiterhin für eine auslaufende Nutzung vorzusehen.

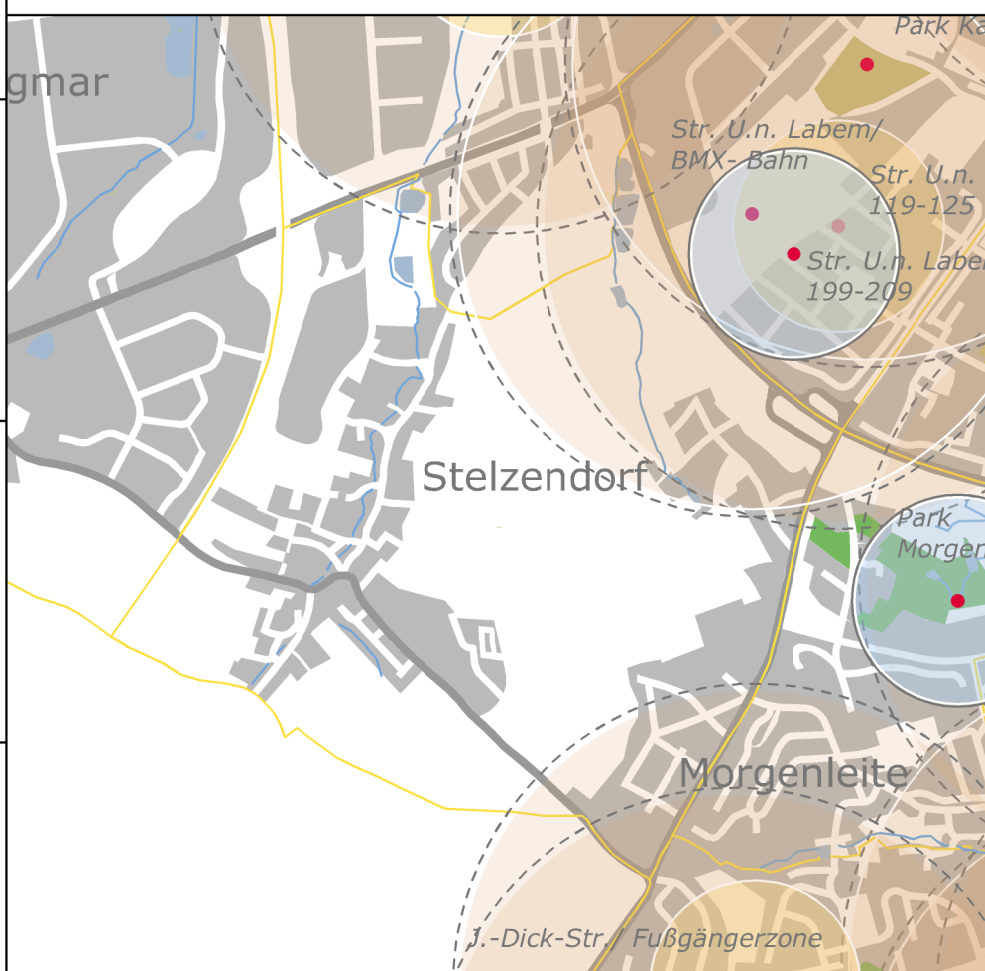
Potentialflächen

- Fläche an der Neukirchner Straße

Bestand



Ziel



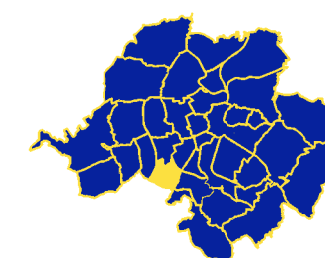
Ziel lt. B 114/ 2014

Ziel lt. B 045/ 2018

Meisenweg

auslaufende Nutzung

auslaufende Nutzung



Stadt Chemnitz
Grünflächenamt
Friedensplatz 1
09111 Chemnitz

Bearbeitet:	Januar 2018	Lindner
Gezeichnet:	Januar 2018	Lindner
Geprüft:	Januar 2018	Winkel

Spiel- und Freizeitanlagen
der Stadt Chemnitz

Stadtteil Stelzendorf
Ziel- und Bestandsplan

Fortschreibung der Konzeption für Kinder,
Jugendliche und Junggebliebene

Maßstab 1 : 25.000

Chemnitz, den 15. Januar 2018

Peter Börner, Amtsleiter