

Yorckgebiet

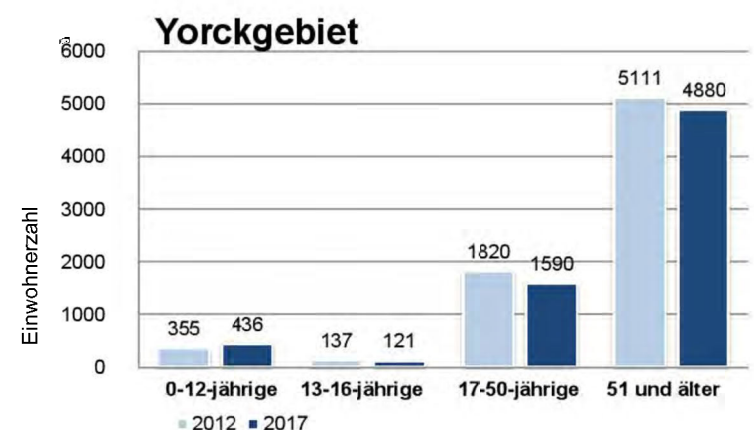
Mehrgeschossiger Plattenwohnungsbau charakterisiert den Stadtteil Yorckgebiet. Naherholung bieten die Freiflächen zwischen der Wohnbebauung sowie der Zeisigwald.

Stadtteil		Flächenmäßige Versorgung	
Stadteilgröße (km²):	1,28	Soll: = 1,5m² Spielfläche / Einwohner	
Einwohner (EW):	7.027	Ist: = 0,0m² Spielfläche / Einwohner	
Einwohnerdichte (EW/km²):	5.489		
Ew-Entwicklung 2012-2017:	-5,6%		
(< Stadtdurchschnitt von 2,3 %)			

Bevölkerungsrückgang **Unterversorgung**

Bevölkerungsentwicklung 2012 - 2017

Anteil 0 - 16-Jährige 2017: 13,8% Entwicklung 0 - 16-Jährige 2012-2017: +11,7%
(Stadtdurchschnitt von 13,8 %) (Stadtdurchschnitt von 12,9%)



Auswertung

Gegenüber der gemäß der Spielplatzkonzeption von 2014 zurückgebauten Spielanlage "Fürstenstraße/Kippe", befindet sich ein großer öffentlich zugänglicher Spielplatz der Wohnungsgenossenschaft, welcher den Bedarf kompensiert.

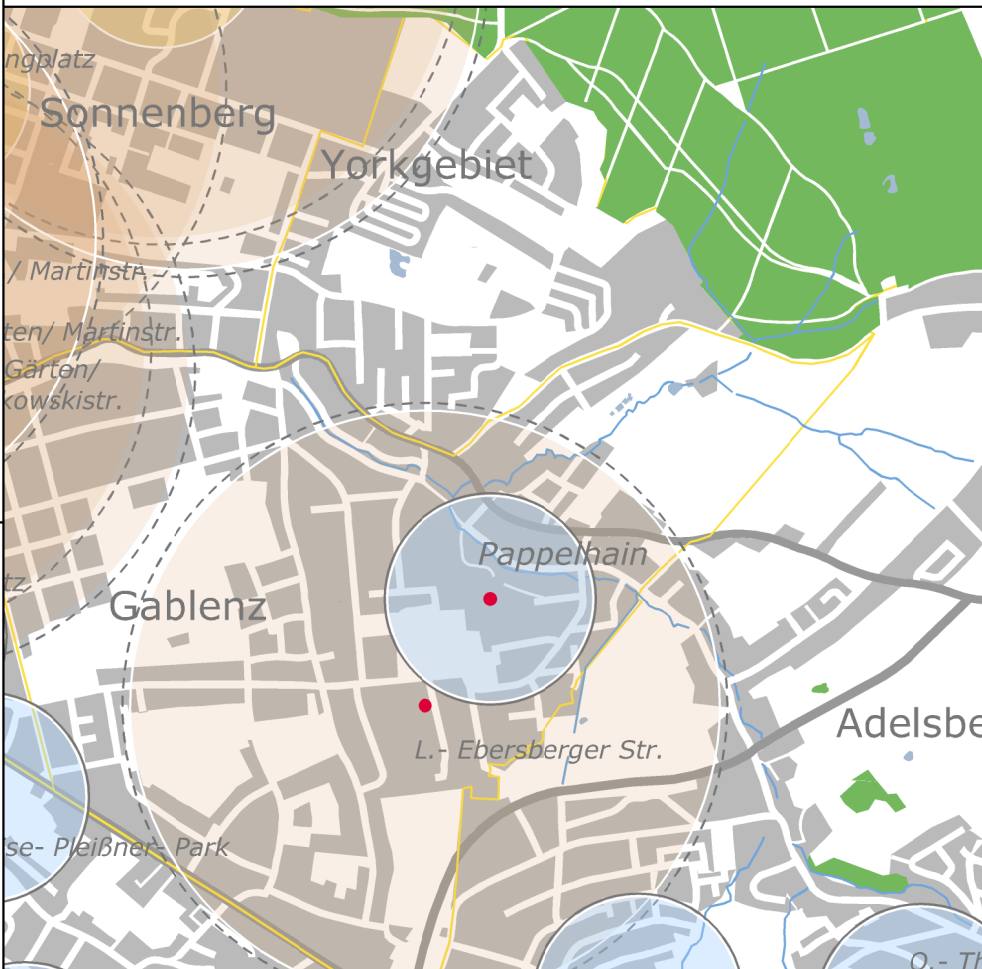
Handlungsempfehlung

Der Bedarf an Spiel- und Freizeitanlagen kann durch die große Spiel- und Freizeitanlage in Verwaltung der Grundstücks- und Gebäudewirtschaftsgesellschaft mbH im Yorckgebiet gedeckt werden.

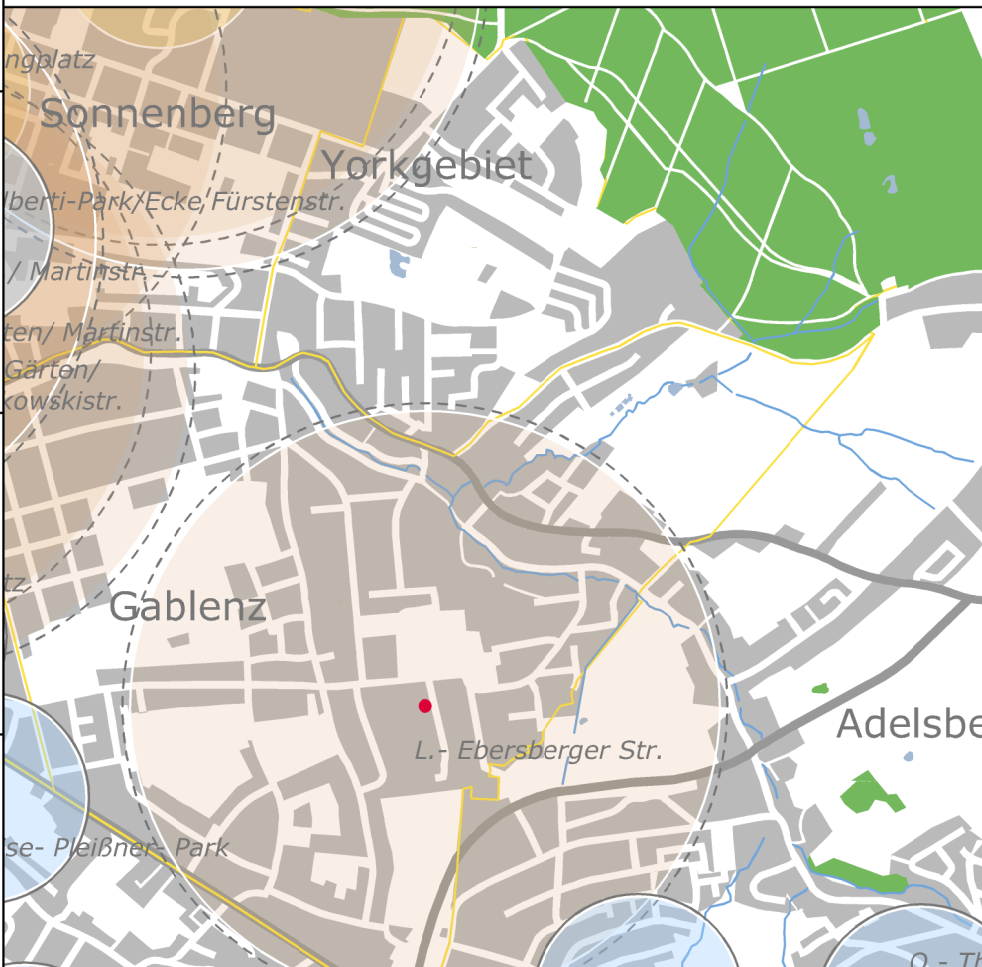
Potentialflächen

- ehemalige Spielfläche Fürstenstr. / Kippe

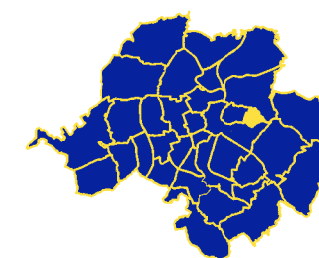
Bestand



Ziel



Ziel lt. B 114/ 2014	Ziel lt. B 045/ 2018
Keine Spiel- und Freizeitanlagen	



<p>CHEMNITZ STADT DER MODERNE</p> <p>Stadt Chemnitz Grünflächenamt Friedensplatz 1 09111 Chemnitz</p>	Bearbeitet:	Januar 2018	Lindner
	Gezeichnet:	Januar 2018	Lindner
	Geprüft:	Januar 2018	Winkel
Spiel- und Freizeitanlagen der Stadt Chemnitz		Stadtteil Yorckgebiet Ziel- und Bestandsplan	
Fortschreibung der Konzeption für Kinder, Jugendliche und Junggebliebene		Maßstab 1 : 25.000	
Chemnitz, den 15. Januar 2018		Peter Börner, Amtsleiter	