

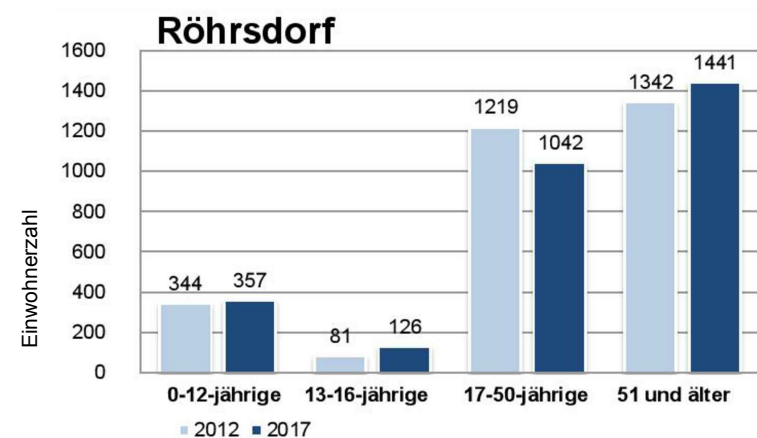
Röhrsdorf

Röhrsdorf ist ein typisches, industriell geprägtes mittelsächsisches Dorf, mit städtischen Elementen und landwirtschaftlichen Nutzflächen.

Stadtteil		Flächenmäßige Versorgung	
Stadtteilgröße (km²):	12,22	Soll: = 1,0m² Spielfläche / Einwohner	
Einwohner (EW):	2.966	Ist: = 1,0m² Spielfläche / Einwohner	
Einwohnerdichte (EW/km²):	242		
EW-Entwicklung 2012-2017:	-0,7%		
(< Stadtdurchschnitt von 2,3 %)			
Bevölkerungsrückgang		ausreichende Versorgung	

Bevölkerungsentwicklung 2012 - 2017

Anteil 0 - 16-Jährige 2017: 16,3% Entwicklung 0 - 16-Jährige 2012-2017: +12,0%
(Stadtdurchschnitt von 13,8 %) (Stadtdurchschnitt von 12,9%)



Auswertung

Der Spielplatz "Limbacher Str./ Gemeindepark Röhrsdorf" befindet sich im Ortskern und wird als Stadtteilspielplatz intensiv genutzt.
Bei der Spielanlage "Beethovenweg/ Bolzplatz" erfolgte kein Betreiberwechsel gemäß Spielplatzkonzeption von 2014.

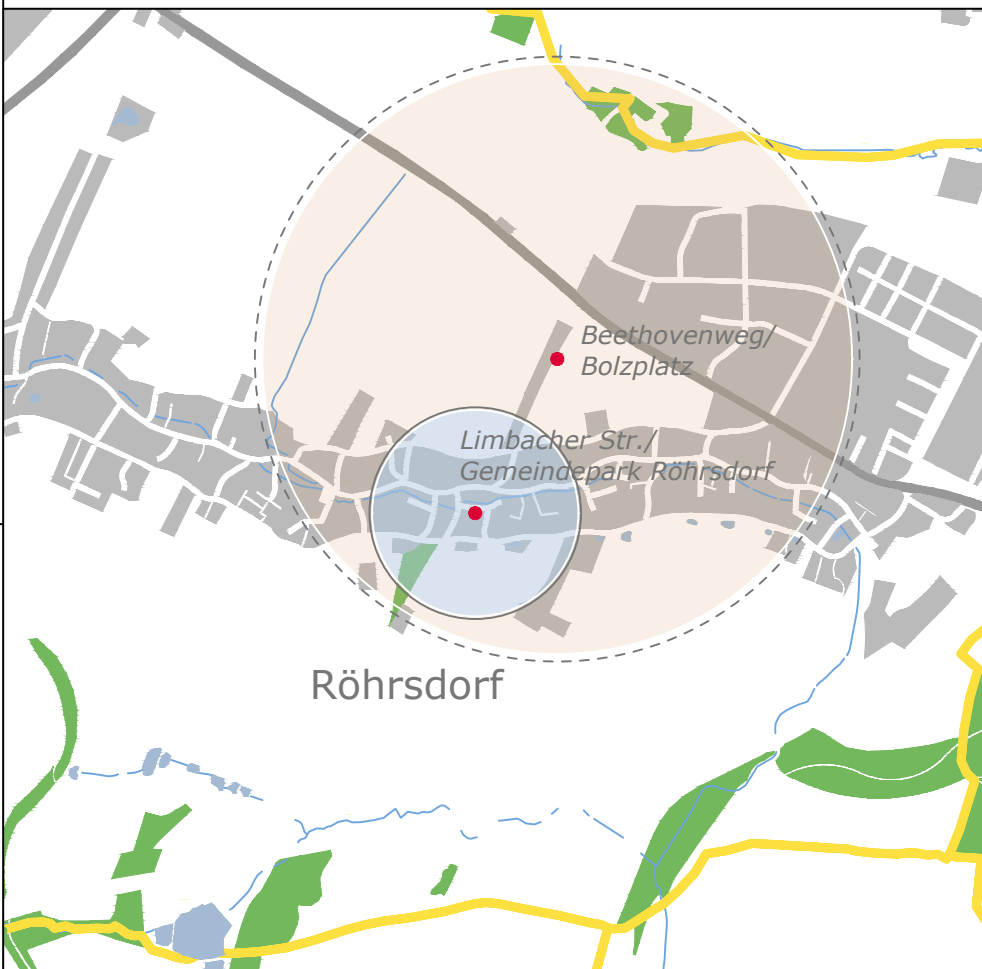
Handlungsempfehlung

Die Spielanlagen "Limbacher Str./ Gemeindepark Röhrsdorf" sowie "Beethovenweg/ Bolzplatz" sind zu erhalten.

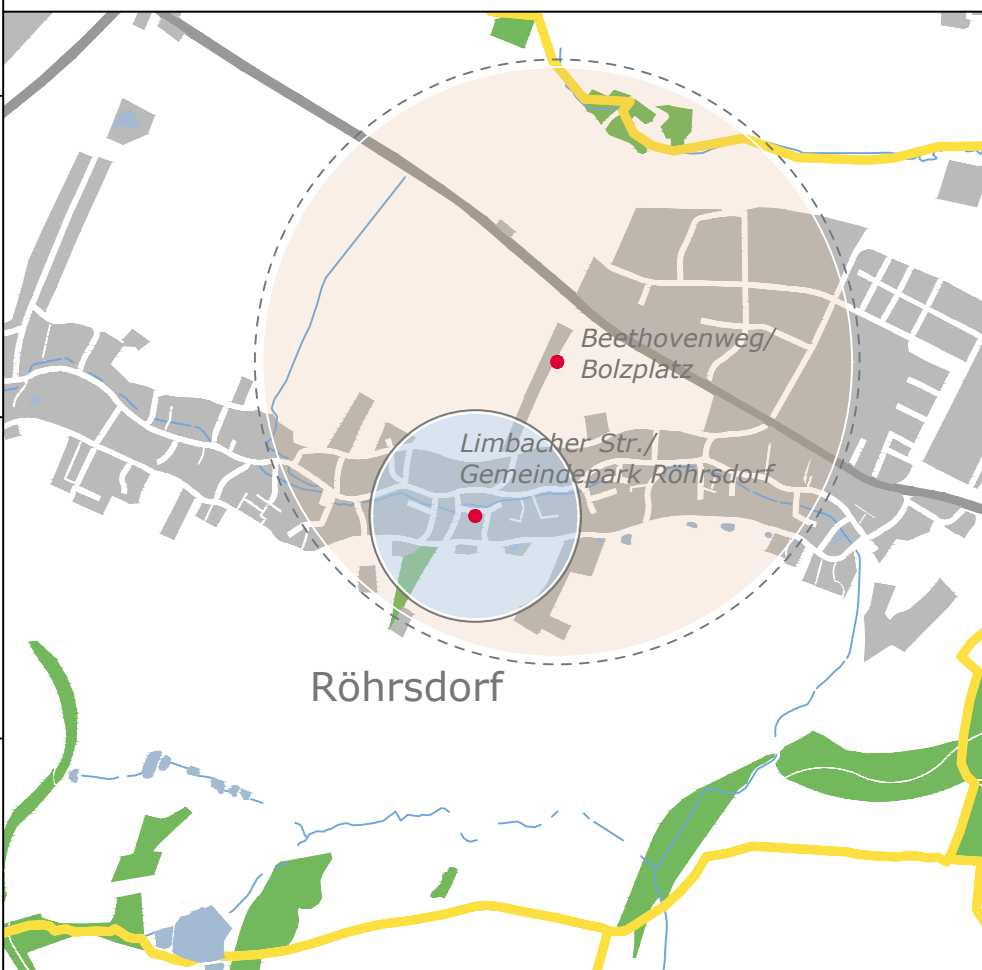
Potentialflächen

- keine vorhanden, Grunderwerb notwendig

Bestand



Ziel



Ziel lt. B 114/ 2014	Entwurf Ziel lt. B 045/ 2018 vor Bürgerbeteiligung	Beschlûßvorschlag Ziel lt. B 045/ 2018
Limbacher-Str./ Gemeindepark Röhrsdorf		
Erhalt	Erhalt	Erhalt
Beethovenweg/ Bolzplatz		
Betreiberwechsel	Erhalt	Erhalt

	Stadt Chemnitz Grünflächenamt Friedensplatz 1 09111 Chemnitz	Bearbeitet:	Juli 2018	Lindner
		Gezeichnet:	Juli 2018	Lindner
		Geprüft:	Juli 2018	Winkel
Spiel- und Freizeitanlagen der Stadt Chemnitz Fortschreibung der Konzeption für Kinder, Jugendliche und Junggebliebene		Stadtteil Röhrsdorf Ziel- und Bestandsplan Maßstab 1 : 25.000		
Chemnitz, den 24. Juli 2018		Peter Börner, Amtsleiter		

