

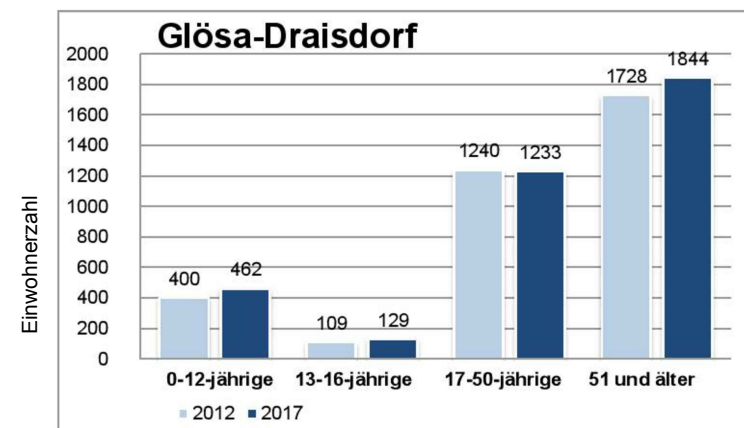
Glösa - Draisdorf

Glösa wird durch Wohnsiedlungen der 20er und 30er Jahre geprägt. Der Freigutpark prägt das dörfliche Zentrum. Erholungs- und Naturpotentiale sind das Chemnitztal, Sechsruthen- und Glösaer Wald sowie die Waldfläche an der Kohlung.
In Draisdorf sind die dörflichen Strukturen noch vollständig erhalten.

Stadtteil	Flächenmäßige Versorgung
Stadtteilgröße (km²): 7,64	Soll: = 1,0m² Spielfläche / Einwohner
Einwohner (EW) :3.668	Ist: = 1,3m² Spielfläche / Einwohner
Einwohnerdichte (EW/km²): 480	
EW-Entwicklung 2012-2017: 5,2%	
(> Stadtdurchschnitt von 2,3 %)	
Bevölkerungsstagnation	Übersversorgung

Bevölkerungsentwicklung 2012 - 2017

Anteil 0 - 16-Jährige 2017: 16,0% Entwicklung 0 - 16-Jährige 2012-2017: +13,9%
(Stadtdurchschnitt von 13,8 %) (Stadtdurchschnitt von 12,9%)



Auswertung

Draisdorf hat keine Spiel- und Freizeitanlagen. Bedarf ist aufgrund der Siedlungsstruktur nicht vorhanden.

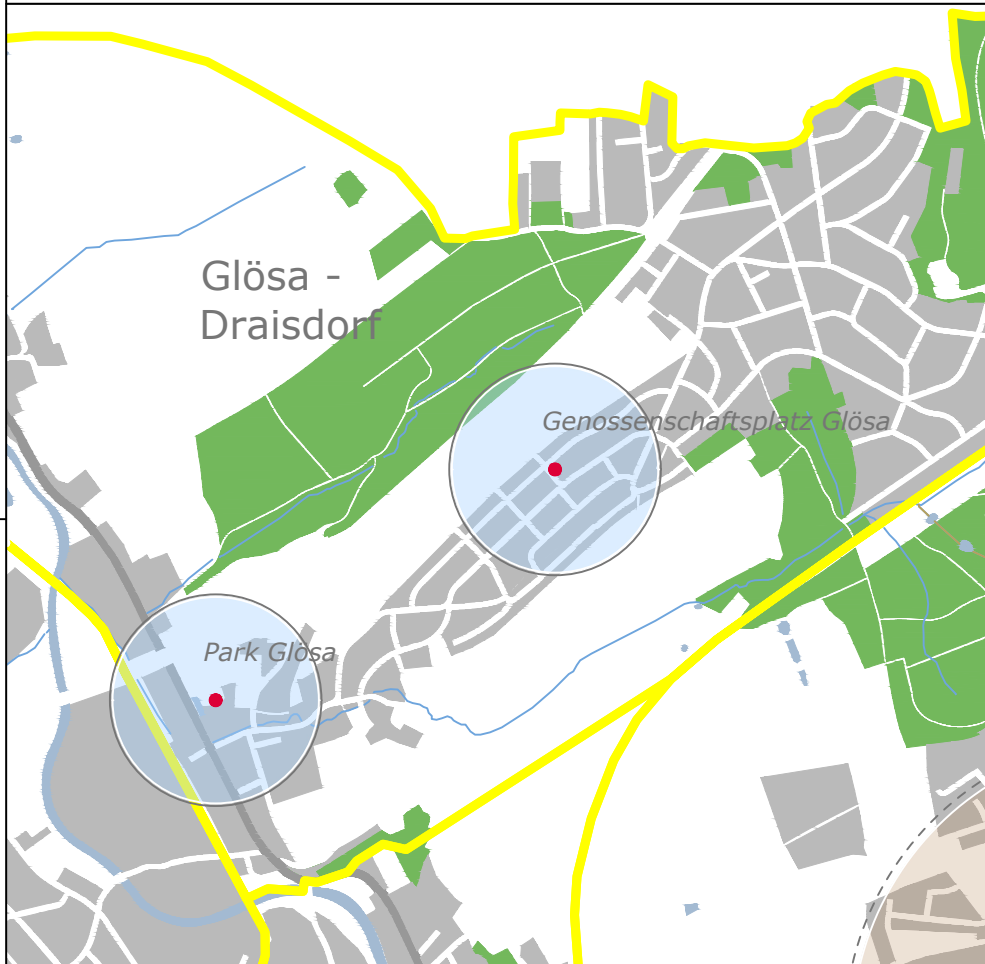
Handlungsempfehlung

In Hinblick auf den Bedarf ist die Spielanlage im Park Glösa zu erhalten. Der "Genossenschaftsplatz Glösa" ist aufgrund einer Bürgerbefragung zu erhalten. Hierfür ist eine Sanierung notwendig.

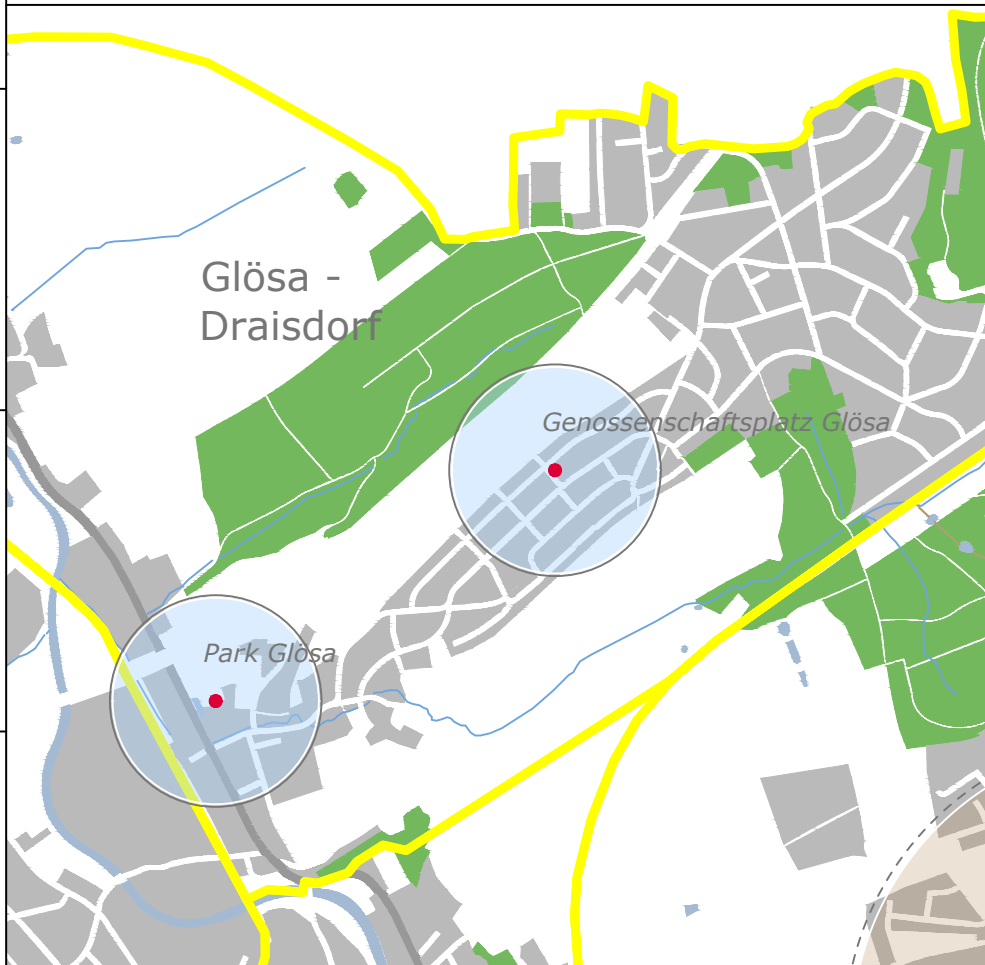
Potentialflächen

- ausreichend vorhanden

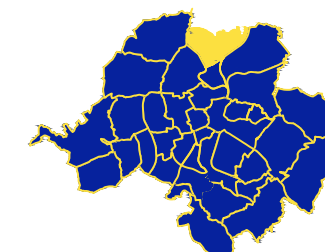
Bestand




Ziel



Ziel lt. B 114/ 2014	Entwurf Ziel lt. B 045/ 2018 vor Bürgerbeteiligung	Beschlufvorschlag Ziel lt. B 045/ 2018
Park Glösa		
Erhalt	Erhalt	Erhalt
Genossenschaftsplatz Glösa		
Betreiberwechsel	Erhalt/ Sanierung	Erhalt/ Sanierung



	Stadt Chemnitz Grünflächenamt Friedensplatz 1 09111 Chemnitz		Bearbeitet:	Juli 2018	Lindner
			Gezeichnet:	Juli 2018	Lindner
			Geprüft:	Juli 2018	Winkel
Spiel- und Freizeitanlagen der Stadt Chemnitz Fortschreibung der Konzeption für Kinder, Jugendliche und Junggebliebene			Stadtteil Glösa-Draisdorf Ziel- und Bestandsplan Maßstab 1 : 25.000		
Chemnitz, den 24. Juli 2018			Peter Börner, Amtsleiter		