

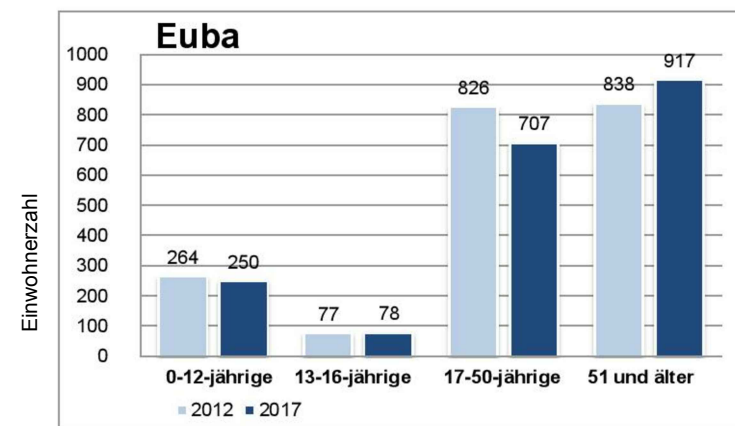
Euba

Euba ist ein sehr ländlich geprägter Stadtteil mit landwirtschaftlichen Nutzflächen und bietet viele Möglichkeiten für Spiel- und Freizeitaktivitäten in der Landschaft.

Stadtteil	Flächenmäßige Versorgung
Stadtteilgröße (km²): 11,74	Soll: = 1,0m² Spielfläche / Einwohner
Einwohner (EW): 1.952	Ist: = 1,2m² Spielfläche / Einwohner
Einwohnerdichte (EW/km²): 166	
EW-Entwicklung 2012-2017: -2,7%	
(< Stadtdurchschnitt von 2,3 %)	
Bevölkerungsrückgang	ausreichende Versorgung

Bevölkerungsentwicklung 2012 - 2017

Anteil 0 - 16-Jährige 2017: 16,8% Entwicklung 0 - 16-Jährige 2012-2017: -4,0%
(Stadtdurchschnitt von 13,8 %) (Stadtdurchschnitt von 12,9%)



Auswertung

Inmitten des Stadtteiles befindet sich die gut genutzte öffentliche Spiel- und Freizeitanlage "Am Lehngut/ Sportplatz".

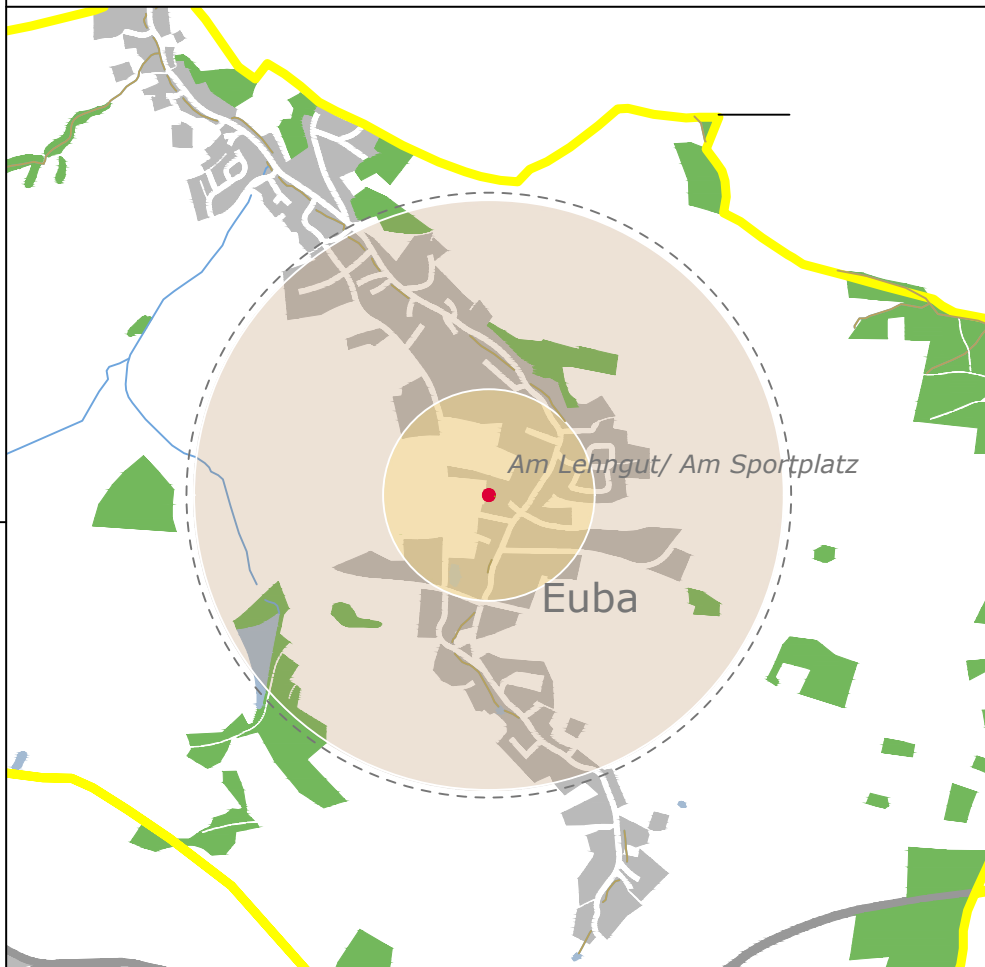
Handlungsempfehlung

Auf dem bestehenden Spielplatz "Am Lehngut/ Sportplatz" sind Angebote für alle Altersgruppen vorhanden und zu erhalten.

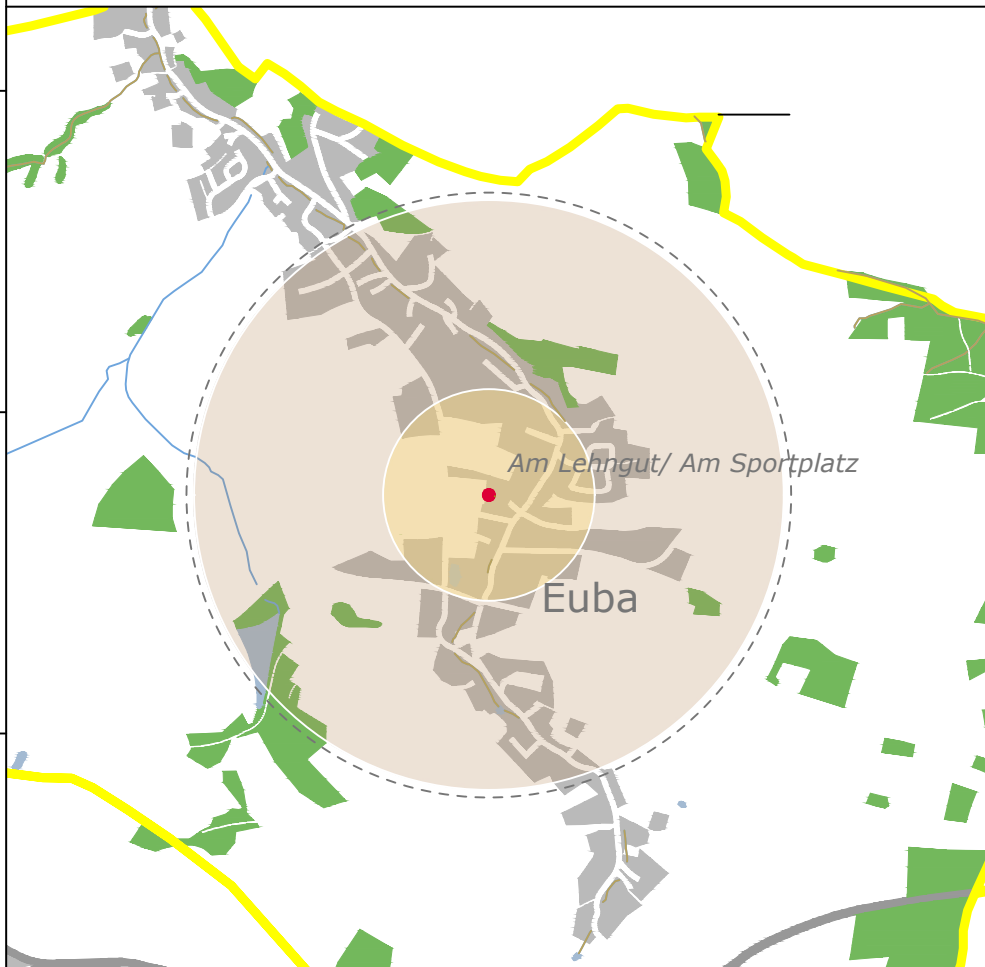
Potentialflächen

- keine vorhanden

Bestand



Ziel



Ziel lt. B 114/ 2014	Entwurf Ziel lt. B 045/ 2018 vor Bürgerbeteiligung	Beschlußvorschlag Ziel lt. B 045/ 2018
Am Lehngut/ Am Sportplatz		
Betreiberwechsel	Erhalt	Erhalt

	Stadt Chemnitz Grünflächenamt Friedensplatz 1 09111 Chemnitz		Bearbeitet:	Juli 2018	Lindner
			Gezeichnet:	Juli 2018	Lindner
			Geprüft:	Juli 2018	Winkel
Spiel- und Freizeitanlagen der Stadt Chemnitz Fortschreibung der Konzeption für Kinder, Jugendliche und Junggebliebene Chemnitz, den 24. Juli 2018		Stadtteil Euba Ziel- und Bestandsplan Maßstab 1 : 25.000 Peter Börner, Amtsleiter			

