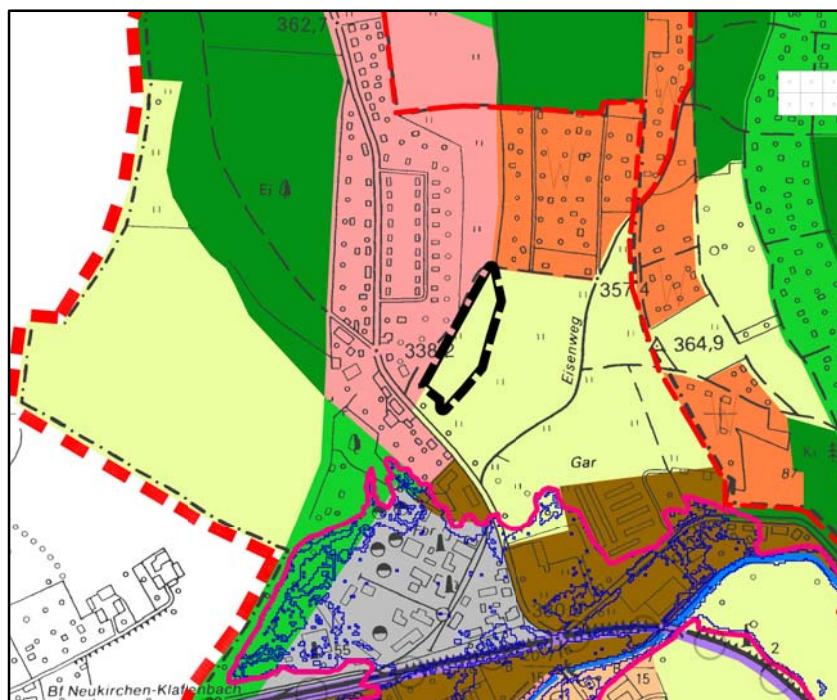


Anpassung des Flächennutzungsplanes im Wege der Berichtigung gemäß § 13a Abs. 2 Nr. 2 BauGB

Nr. 10


Bebauungsplan Nr. 13/14 "Am Silberbach" Klaffenbach
Stadtteil Klaffenbach; Bereich Am Silberbach / Chemnitzer Straße



Ausschnitt aus dem
wirksamen FNP

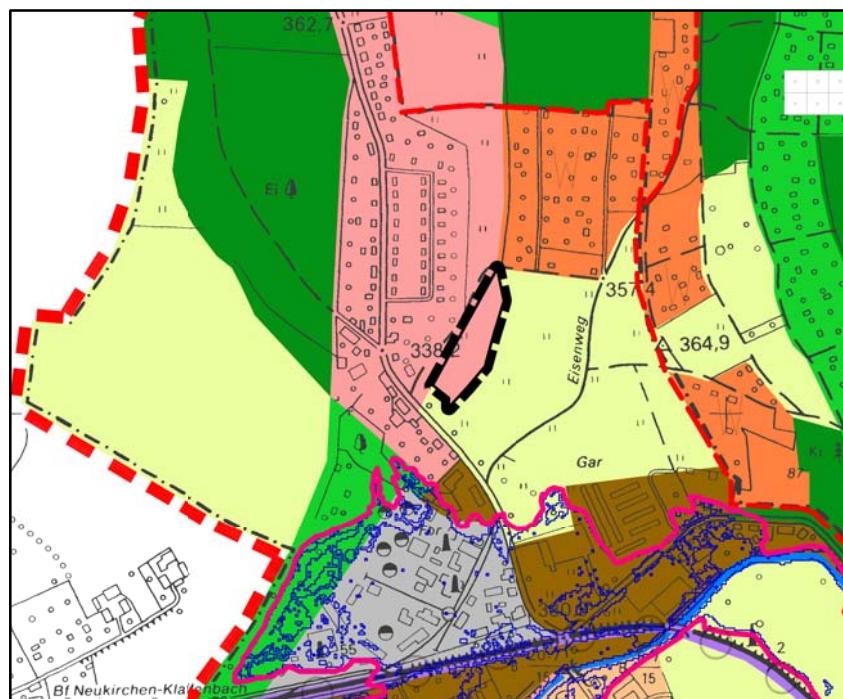


Grenze des räumlichen
Geltungsbereiches



Fläche für Landwirtschaft
Größe: 0,7 ha

Maßstab 1 : 10.500



Darstellung der
10. Berichtigung des FNP



Grenze des räumlichen
Geltungsbereiches



Wohnbaufläche
Größe: 0,7 ha

Maßstab 1 : 10.500

Hinweis:

Die Berichtigung des FNP erfolgt aus rechtlichen Gründen auf der topografischen Kartengrundlage des seit dem 24.10.2001 wirksamen FNP der Stadt Chemnitz.